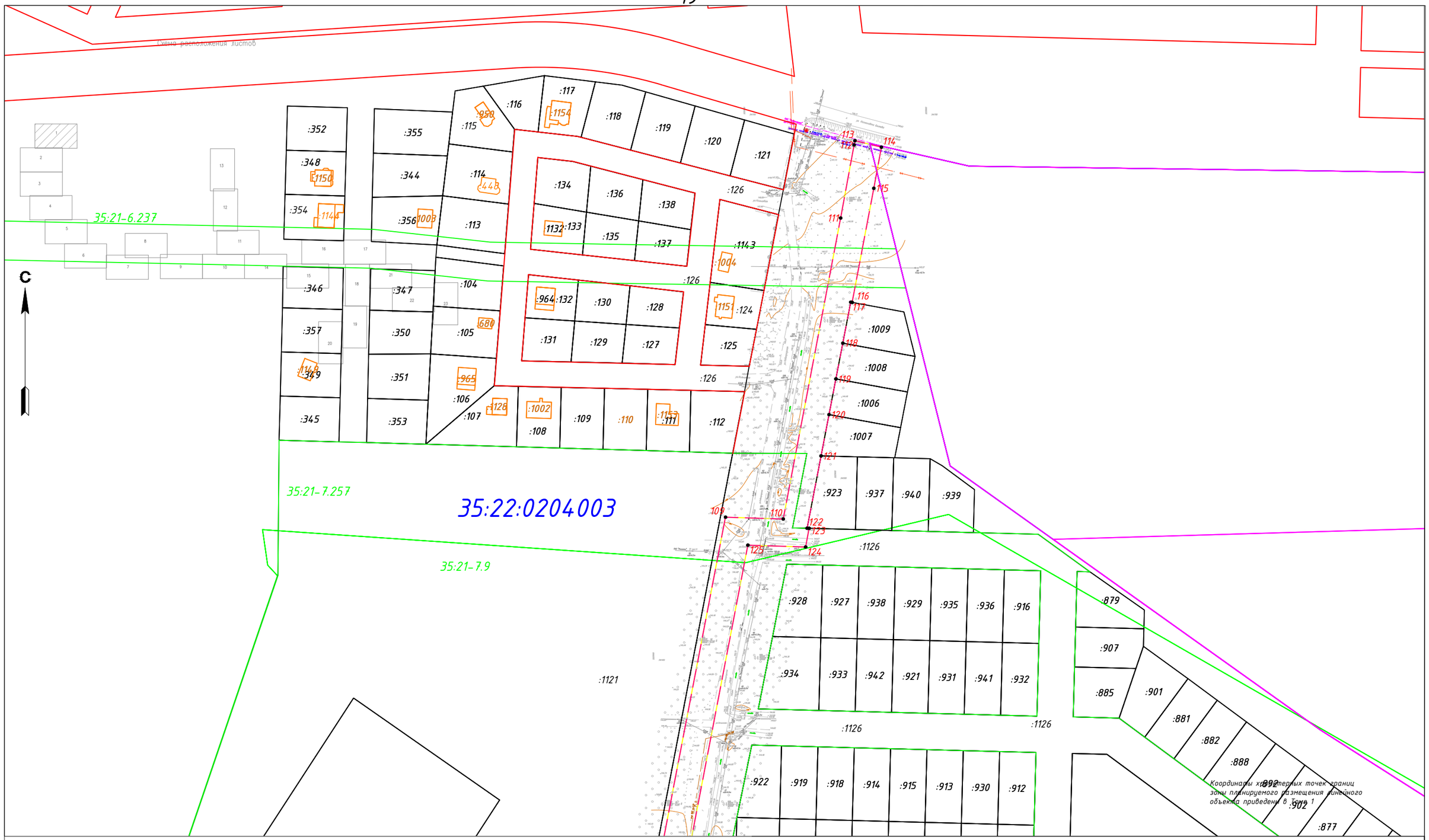

Координаты характерных точек границ зоны планируемого размещения линейного объекта приведены в Томе 1

Условные обозначения

Граница территории, в отношении которой осуществляется подготовка проекта планировки

Граница зоны планируемого размещения линейного объекта

57 Характерная точка границ зон планируемого размещения линейных объектов

Границы красных линий

:951 Граница и номер земельного участка, прошедшего кадастровый учет

:520 Граница и номер ОКС, прошедшего кадастровый учет

35:14:0402001 Граница и номер кадастрового квартала

Границы субъекта, МО, населенного пункта

Границы зон с особыми условиями использования территории

Примечания

1. Линейные объекты, подлежащие реконструкции в связи с изменением их местоположения отсутствуют
2. Объекты капитального строительства, планируемые к строительству в соответствии с ранее утвержденной документацией по планировке территории, от возможного негативного воздействия в связи с размещением линейных объектов отсутствуют
3. Особо охраняемых природных территорий (ООПТ) местного, регионального и федерального значений, а также зарезервированных участков в целях создания ООПТ в границах проведения работ нет, выявленные объекты культурного наследия отсутствуют
4. Территории традиционного природопользования малочисленных народов Севера в районе размещения Объекта отсутствуют

Изм.	Лист	№ документа	Подпись	Дата	Чертеж красных линий Чертеж границ зон планируемого размещения линейных объектов 1:2000	Лист 1

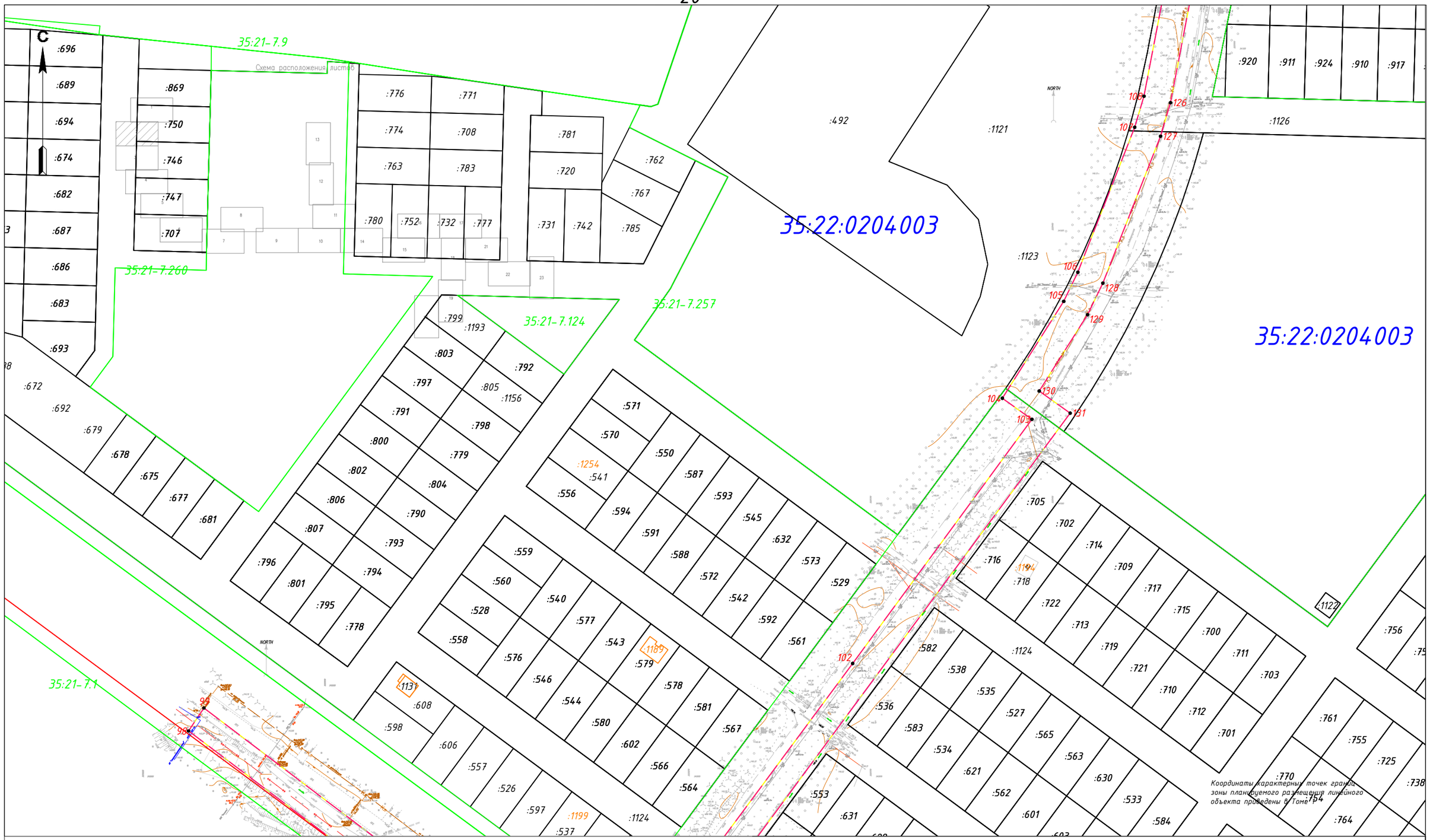

Условные обозначения

Граница территории, в отношении которой осуществляется подготовка проекта планировки

Граница зоны планируемого размещения линейного объекта

57 Характерная точка границ зон планируемого размещения линейных объектов

Границы красных линий

Примечания
1. Линейные объекты, подлежащие реконструкции в связи с изменением их местоположения отсутствуют
2. Объекты капитального строительства, планируемые к строительству в соответствии с ранее утвержденной документацией по планировке территории, от возможного негативного воздействия в связи с размещением линейных объектов отсутствуют
3. Особо охраняемых природных территорий (ООПТ) местного, регионального и федерального значений, а также зарезервированных участков в целях создания ООПТ в границах проведения работ нет, выявленные объекты культурного наследия отсутствуют
4. Территории традиционного природопользования малочисленных народов Севера в районе размещения Объекта отсутствуют

:951 Граница и номер земельного участка, прошедшего кадастровый учет

:520 Граница и номер ОКС, прошедшего кадастровый учет

35:14:0402001 Граница и номер кадастрового квартала

Границы субъекта, МО, населенного пункта

Границы зон с особыми условиями использования территории

Изм.	Лист	№ документа	Подпись	Дата	Чертеж красных линий Чертеж границ зон планируемого размещения линейных объектов 1:2000	Лист 2

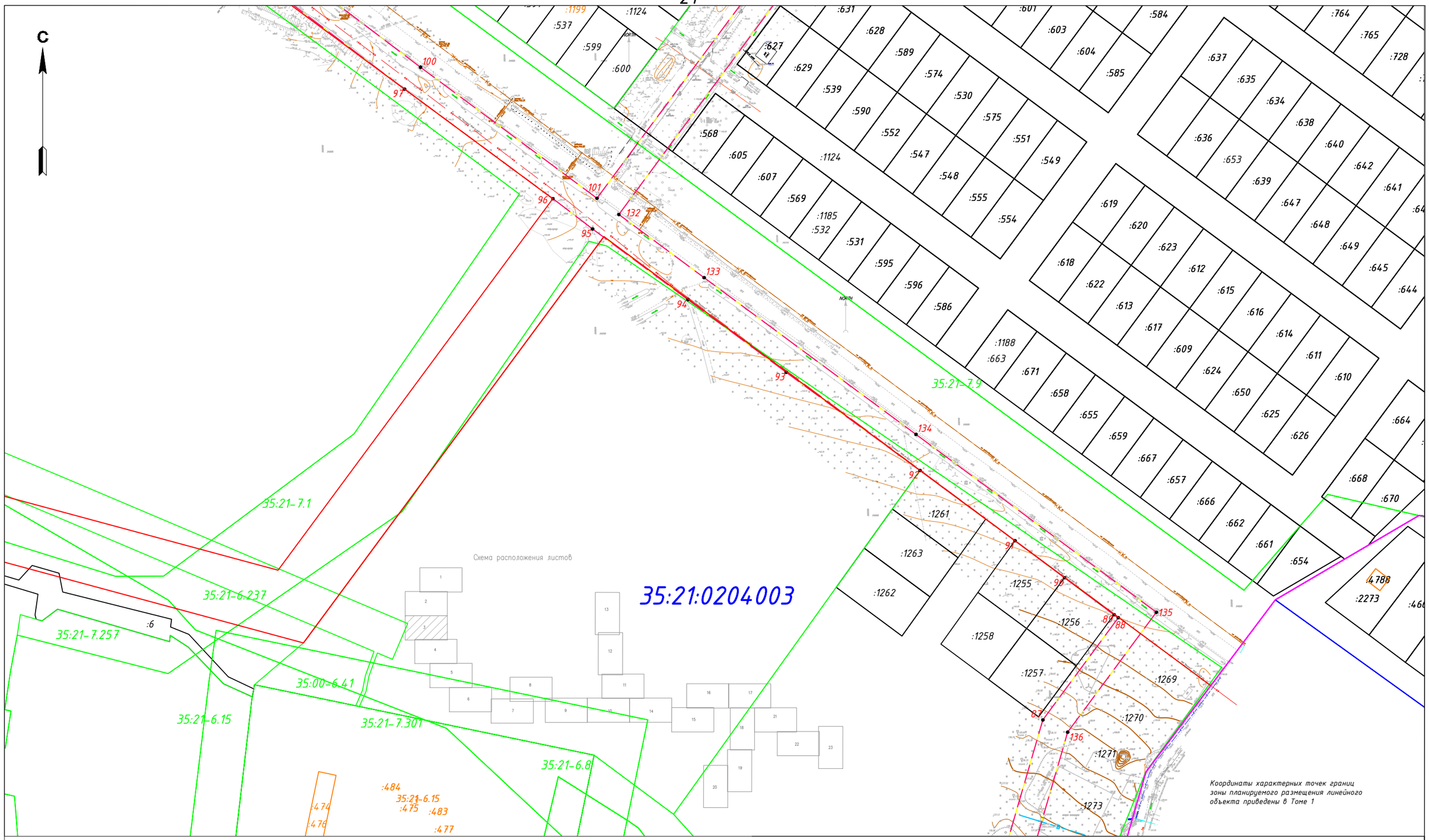

Координаты характерных точек границ зоны планируемого размещения линейного объекта приведены в Томе 1

Условные обозначения

- Граница территории, в отношении которой осуществляется подготовка проекта планировки
- Граница зоны планируемого размещения линейного объекта
- 57 Характерная точка границ зон планируемого размещения линейных объектов
- Границы красных линий

Примечания
1. Линейные объекты, подлежащие реконструкции в связи с изменением их местоположения отсутствуют
2. Объекты капитального строительства, планируемые к строительству в соответствии с ранее утвержденной документацией по планировке территории, от возможного негативного воздействия в связи с размещением линейных объектов отсутствуют
3. Особо охраняемых природных территорий (ООПТ) местного, регионального и федерального значений, а также зарезервированных участков в целях создания ООПТ в границах проведения работ нет, выявленные объекты культурного наследия отсутствуют
4. Территории традиционного природопользования малочисленных народов Севера в районе размещения Объекта отсутствуют

- :951 Граница и номер земельного участка, прошедшего кадастровый учет
- :520 Граница и номер ОКС, прошедшего кадастровый учет
- 35:14:0402001 Граница и номер кадастрового квартала
- Границы субъекта, МО, населенного пункта
- Границы зон с особыми условиями использования территории

Изм.	Лист	№ документа	Подпись	Дата	Чертеж красных линий Чертеж границ зон планируемого размещения линейных объектов 1:2000	Лист 3

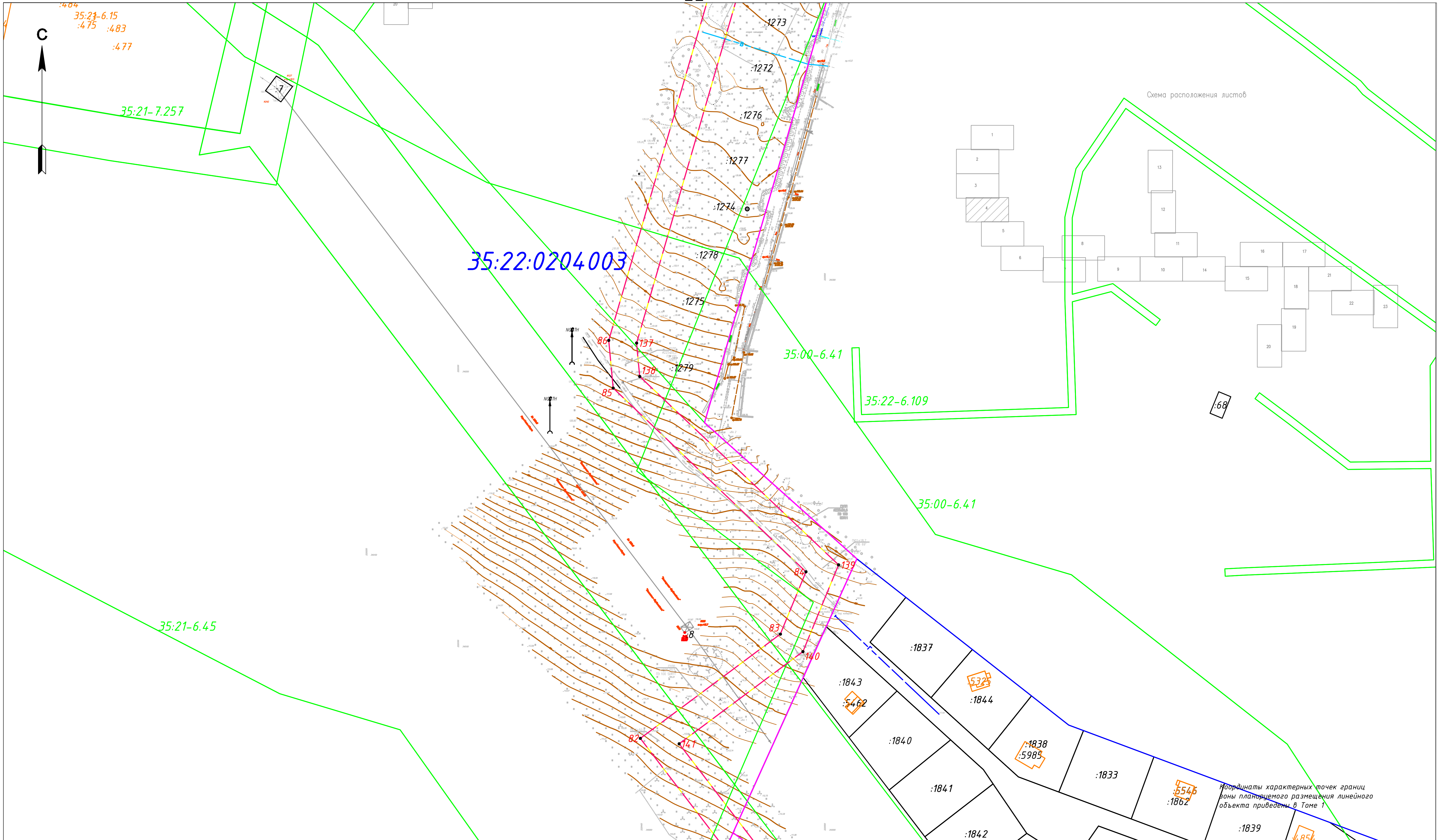

Условные обозначения

Граница территории, в отношении которой осуществляется подготовка проекта планировки

Граница зоны планируемого размещения линейного объекта

• 57 Характерная точка границ зон планируемого размещения линейных объектов

Границы красных линий

Примечания
1. Линейные объекты, подлежащие реконструкции в связи с изменением их местоположения отсутствуют
2. Объекты капитального строительства, планируемые к строительству в соответствии с ранее утвержденной документацией по планировке территории, от возможного негативного воздействия в связи с размещением линейных объектов отсутствуют
3. Особо охраняемых природных территорий (ООПТ) местного, регионального и федерального значений, а также зарезервированных участков в целях создания ООПТ в границах проведения работ нет, выявленные объекты культурного наследия отсутствуют
4. Территории традиционного природопользования малочисленных народов Севера в районе размещения Объекта отсутствуют

:951 Граница и номер земельного участка, прошедшего кадастровый учет

:520 Граница и номер ОКС, прошедшего кадастровый учет

35:14:0402001 Граница и номер кадастрового квартала

Границы субъекта, МО, населенного пункта

Границы зон с особыми условиями использования территории

Изм.	Лист	№ документа	Подпись	Дата	Чертеж красных линий Чертеж границ зон планируемого размещения линейных объектов 1:2000	Лист 4

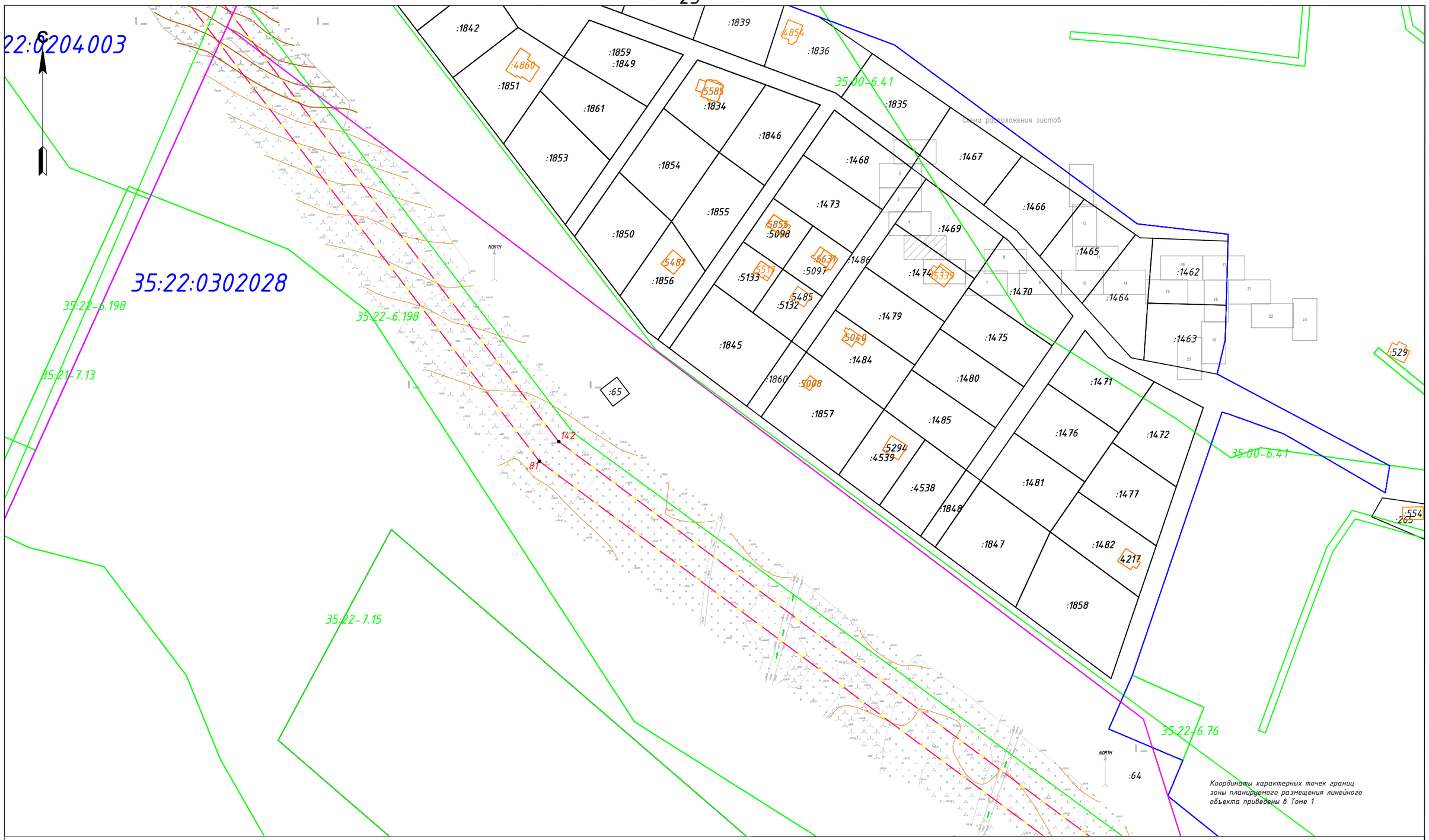

Координаты характерных точек границ зоны планируемого размещения линейного объекта приведены в Томе 1

Условные обозначения

- Граница территории, в отношении которой осуществляется подготовка проекта планировки
- Граница зоны планируемого размещения линейного объекта
- 57 Характерная точка границ зон планируемого размещения линейных объектов
- Границы красных линий

Примечания
1. Линейные объекты, подлежащие реконструкции в связи с изменением их местоположения отсутствуют
2. Объекты капитального строительства, планируемые к строительству в соответствии с ранее утвержденной документацией по планировке территории, от возможного негативного воздействия в связи с размещением линейных объектов отсутствуют
3. Особо охраняемых природных территорий (ООПТ) местного, регионального и федерального значений, а также зарезервированных участков в целях создания ООПТ в границах проведения работ нет, выявленные объекты культурного наследия отсутствуют
4. Территории традиционного природопользования малочисленных народов Севера в районе размещения Объекта отсутствуют

- :951 Граница и номер земельного участка, прошедшего кадастровый учет
- :520 Граница и номер ОКС, прошедшего кадастровый учет
- 35:14:0402001 Граница и номер кадастрового квартала
- Границы субъекта, МО, населенного пункта
- Границы зон с особыми условиями использования территории

Изм.	Лист	№ документа	Подпись	Дата	Чертеж красных линий Чертеж границ зон планируемого размещения линейных объектов 1:2000	Лист 5

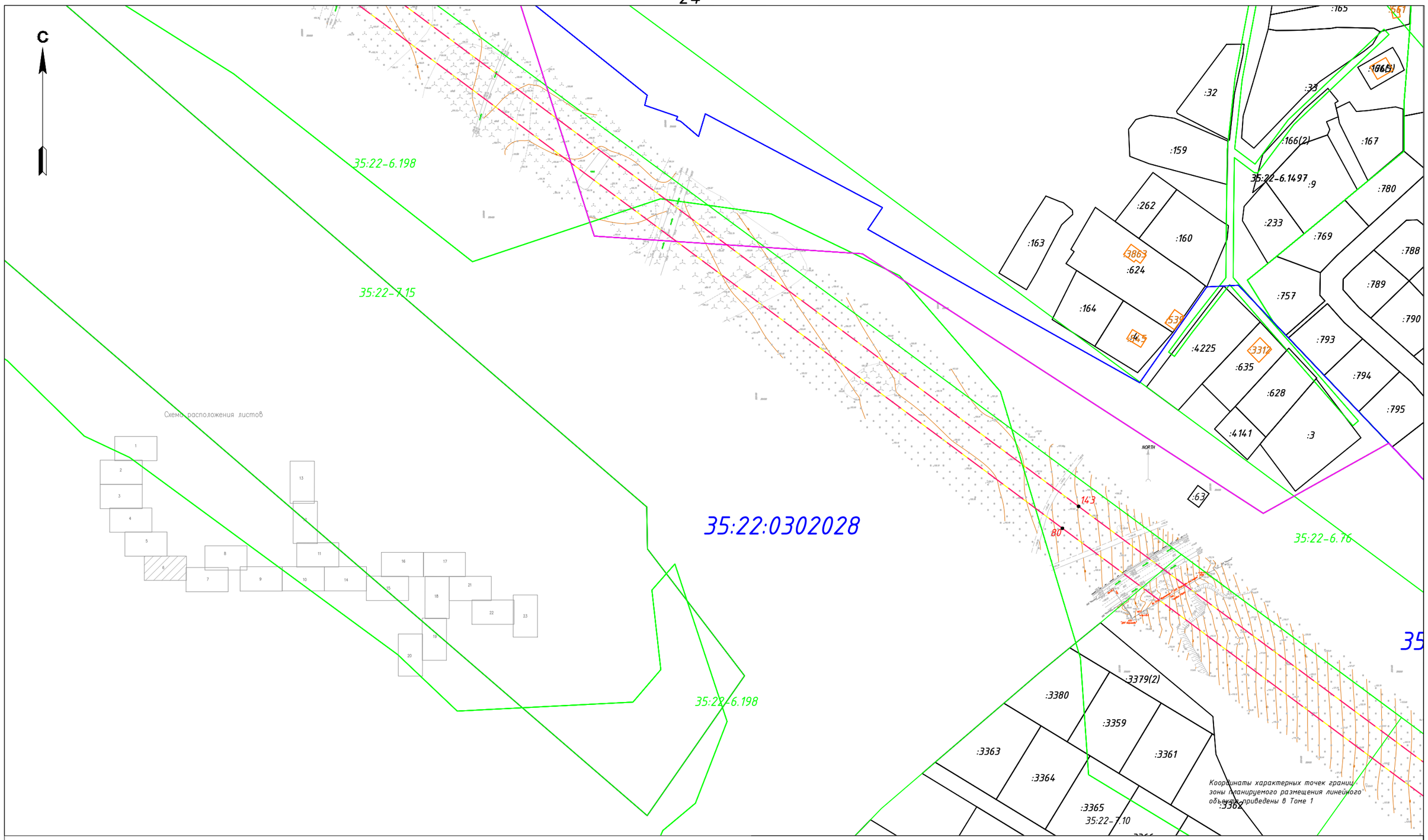

Условные обозначения

Граница территории, в отношении которой осуществляется подготовка проекта планировки

Граница зоны планируемого размещения линейного объекта

57 Характерная точка границ зон планируемого размещения линейных объектов

Границы красных линий

Примечания
1. Линейные объекты, подлежащие реконструкции в связи с изменением их местоположения отсутствуют
2. Объекты капитального строительства, планируемые к строительству в соответствии с ранее утвержденной документацией по планировке территории, от возможного негативного воздействия в связи с размещением линейных объектов отсутствуют
3. Особо охраняемых природных территорий (ООПТ) местного, регионального и федерального значений, а также зарезервированных участков в целях создания ООПТ в границах проведения работ нет, выявленные объекты культурного наследия отсутствуют
4. Территории традиционного природопользования малочисленных народов Севера в районе размещения Объекта отсутствуют

:951 Граница и номер земельного участка, прошедшего кадастровый учет

:520 Граница и номер ОКС, прошедшего кадастровый учет

35:14:0402001 Граница и номер кадастрового квартала

Границы субъекта, МО, населенного пункта

Границы зон с особыми условиями использования территории

Изм.	Лист	№ документа	Подпись	Дата	Чертеж красных линий Чертеж границ зон планируемого размещения линейных объектов 1:2000	Лист 6

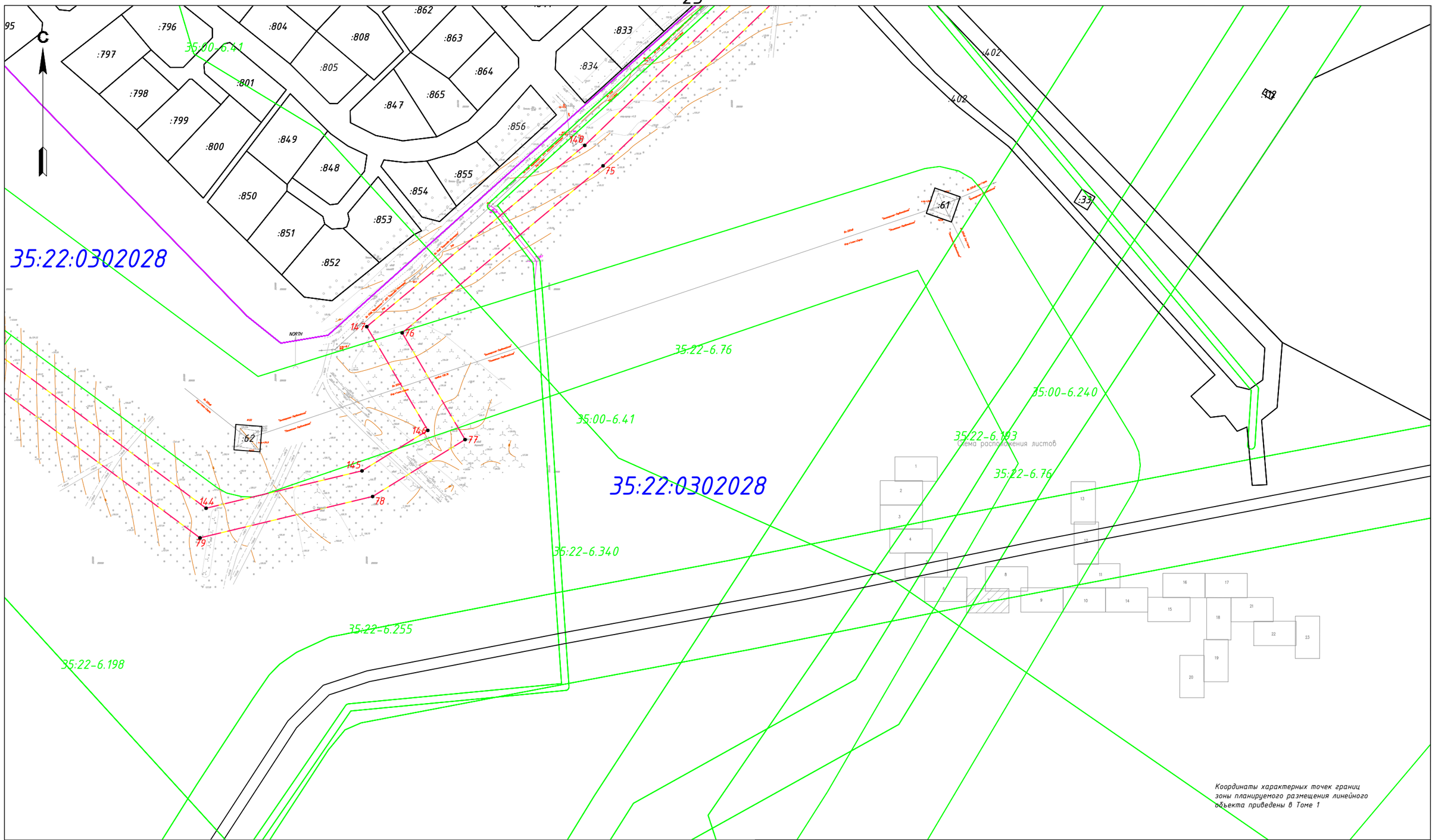

Условные обозначения

- Граница территории, в отношении которой осуществляется подготовка проекта планировки
- Граница зоны планируемого размещения линейного объекта
- 57 Характерная точка границ зон планируемого размещения линейных объектов
- Границы красных линий
- :951 Граница и номер земельного участка, прошедшего кадастровый учет
- :520 Граница и номер ОКС, прошедшего кадастровый учет
- 35:14:0402001 Граница и номер кадастрового квартала
- Границы субъекта, МО, населенного пункта
- Границы зон с особыми условиями использования территории

Примечания
1. Линейные объекты, подлежащие реконструкции в связи с изменением их местоположения отсутствуют
2. Объекты капитального строительства, планируемые к строительству в соответствии с ранее утвержденной документацией по планировке территории, от возможного негативного воздействия в связи с размещением линейных объектов отсутствуют
3. Особо охраняемых природных территорий (ООПТ) местного, регионального и федерального значений, а также зарезервированных участков в целях создания ООПТ в границах проведения работ нет, выявленные объекты культурного наследия отсутствуют
4. Территории традиционного природопользования малочисленных народов Севера в районе размещения Объекта отсутствуют

Изм.	Лист	№ документа	Подпись	Дата	Чертеж красных линий Чертеж границ зон планируемого размещения линейных объектов 1:2000	Лист 7

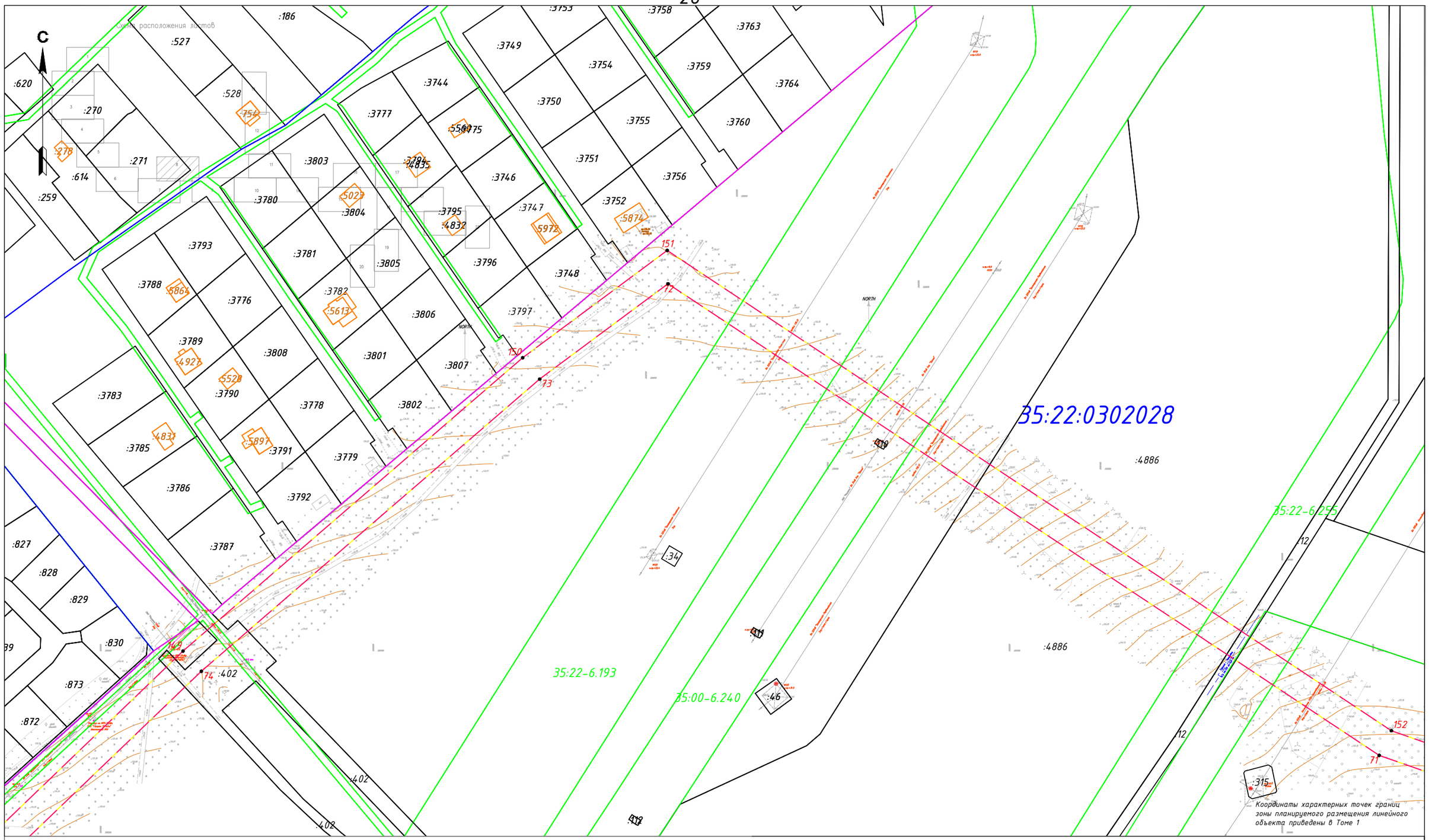

Координаты характерных точек границ зоны планируемого размещения линейного объекта приведены в Томе 1

Условные обозначения

- Граница территории, в отношении которой осуществляется подготовка проекта планировки
- Граница зоны планируемого размещения линейного объекта
- 57 — Характерная точка границ зон планируемого размещения линейных объектов
- Границы красных линий
- :951 — Граница и номер земельного участка, прошедшего кадастровый учет
- :520 — Граница и номер ОКС, прошедшего кадастровый учет
- 35:14:0402001 — Граница и номер кадастрового квартала
- Границы субъекта, МО, населенного пункта
- Границы зон с особыми условиями использования территории

Примечания

1. Линейные объекты, подлежащие реконструкции в связи с изменением их местоположения отсутствуют
2. Объекты капитального строительства, планируемые к строительству в соответствии с ранее утвержденной документацией по планировке территории, от возможного негативного воздействия в связи с размещением линейных объектов отсутствуют
3. Особо охраняемых природных территорий (ООПТ) местного, регионального и федерального значений, а также зарезервированных участков в целях создания ООПТ в границах проведения работ нет, выявленные объекты культурного наследия отсутствуют
4. Территории традиционного природопользования малочисленных народов Севера в районе размещения Объекта отсутствуют

Изм.	Лист	№ документа	Подпись	Дата	Чертеж красных линий Чертеж границ зон планируемого размещения линейных объектов 1:2000	Лист 8

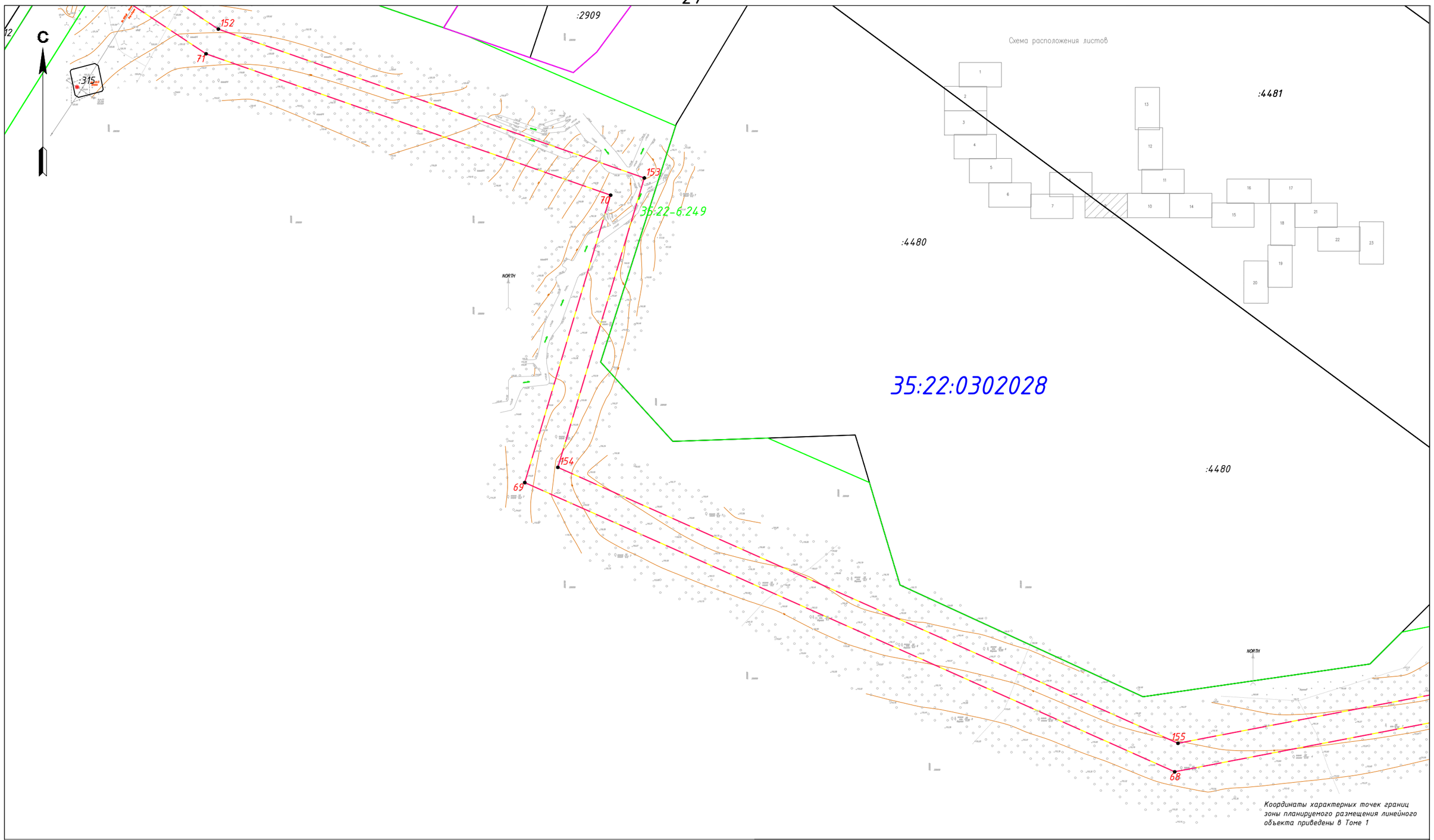

Условные обозначения

- Граница территории, в отношении которой осуществляется подготовка проекта планировки
- Граница зоны планируемого размещения линейного объекта
- 57 — Характерная точка границ зон планируемого размещения линейных объектов
- Границы красных линий

Примечания
1. Линейные объекты, подлежащие реконструкции в связи с изменением их местоположения отсутствуют
2. Объекты капитального строительства, планируемые к строительству в соответствии с ранее утвержденной документацией по планировке территории, от возможного негативного воздействия в связи с размещением линейных объектов отсутствуют
3. Особо охраняемых природных территорий (ООПТ) местного, регионального и федерального значений, а также зарезервированных участков в целях создания ООПТ в границах проведения работ нет, выявленные объекты культурного наследия отсутствуют
4. Территории традиционного природопользования малочисленных народов Севера в районе размещения Объекта отсутствуют

- :951 — Граница и номер земельного участка, прошедшего кадастровый учет
- :520 — Граница и номер ОКС, прошедшего кадастровый учет
- 35:14:0402001 — Граница и номер кадастрового квартала
- Границы субъекта, МО, населенного пункта
- Границы зон с особыми условиями использования территории

Изм.	Лист	№ документа	Подпись	Дата	Чертеж красных линий Чертеж границ зон планируемого размещения линейных объектов 1:2000	Лист 9

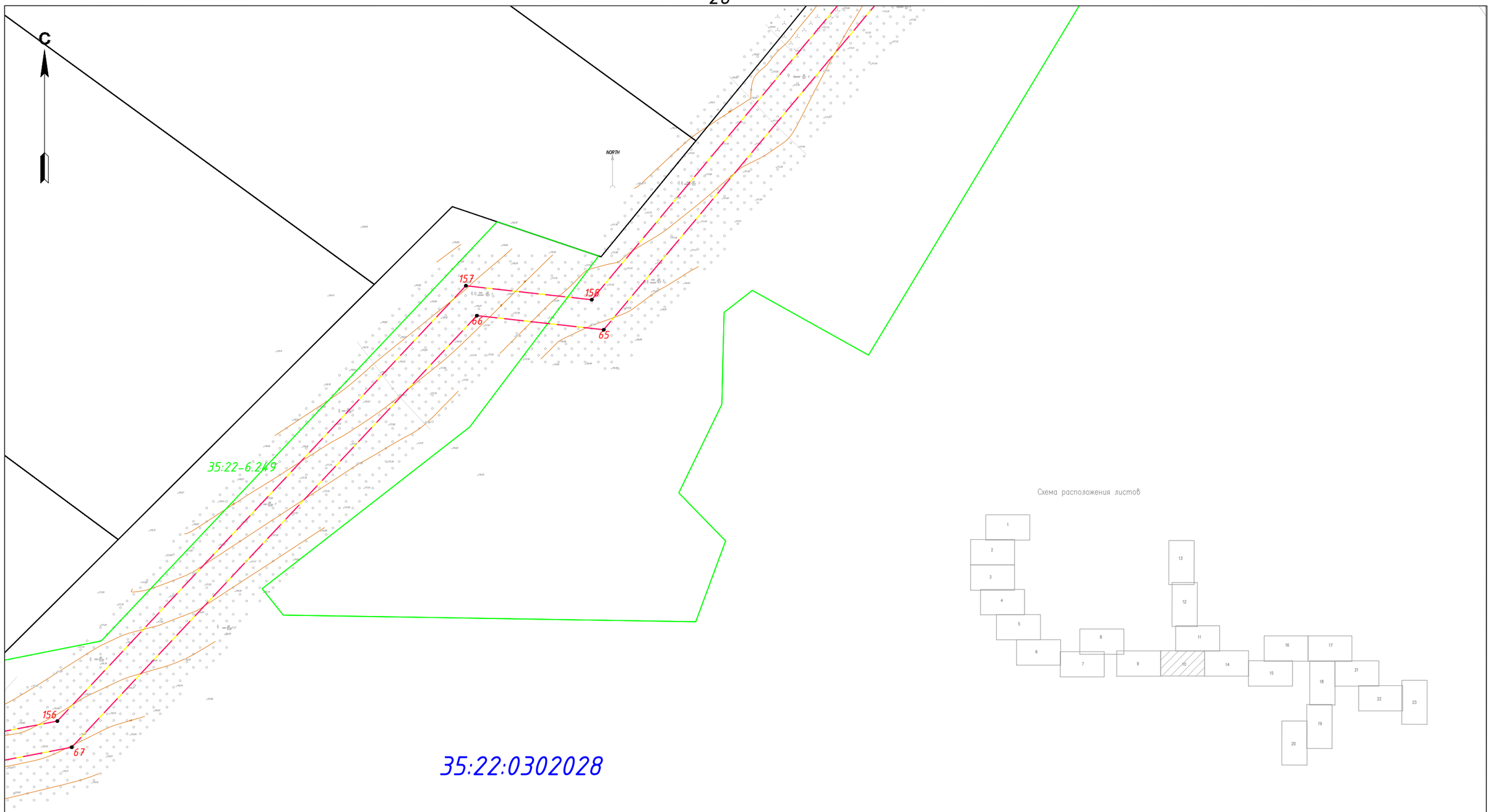

Схема расположения листов

Координаты характерных точек границ зоны планируемого размещения линейного объекта приведены в Томе 1

Условные обозначения

- Граница территории, в отношении которой осуществляется подготовка проекта планировки
- Граница зоны планируемого размещения линейного объекта
- 57 — Характерная точка границ зон планируемого размещения линейных объектов
- Границы красных линий
- :951 — Граница и номер земельного участка, прошедшего кадастровый учет
- :520 — Граница и номер ОКС, прошедшего кадастровый учет
- 35:14:0402001 — Граница и номер кадастрового квартала
- Границы субъекта, МО, населенного пункта
- Границы зон с особыми условиями использования территории

Примечания
1. Линейные объекты, подлежащие реконструкции в связи с изменением их местоположения отсутствуют
2. Объекты капитального строительства, планируемые к строительству в соответствии с ранее утвержденной документацией по планировке территории, от возможного негативного воздействия в связи с размещением линейных объектов отсутствуют
3. Особо охраняемых природных территорий (ООПТ) местного, регионального и федерального значений, а также зарезервированных участков в целях создания ООПТ в границах проведения работ нет, выявленные объекты культурного наследия отсутствуют
4. Территории традиционного природопользования малочисленных народов Севера в районе размещения Объекта отсутствуют

Изм.	Лист	№ документа	Подпись	Дата	Чертеж красных линий Чертеж границ зон планируемого размещения линейных объектов 1:2000	Лист 10

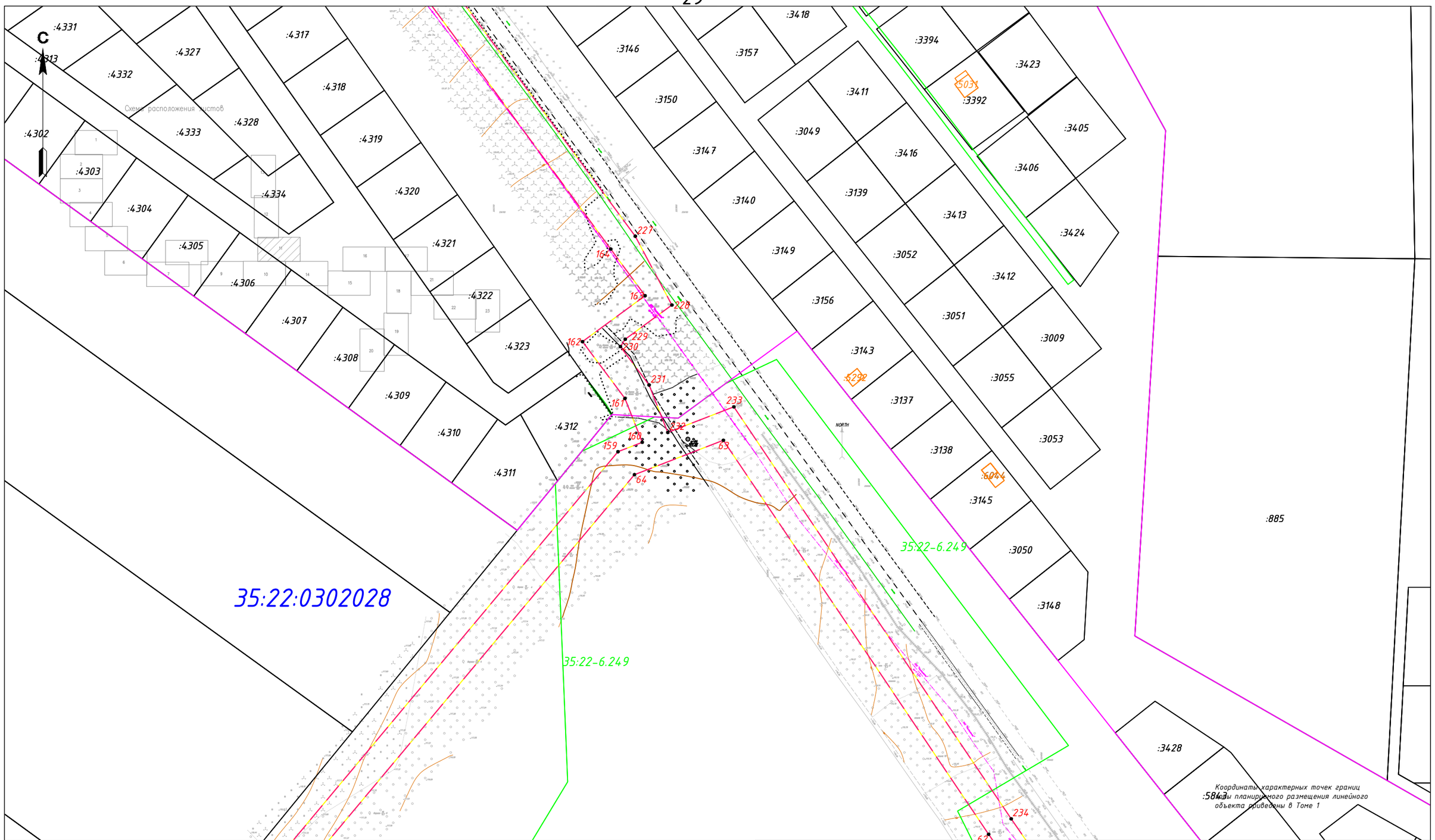

Условные обозначения

Граница территории, в отношении которой осуществляется подготовка проекта планировки

Граница зоны планируемого размещения линейного объекта

57 Характерная точка границ зон планируемого размещения линейных объектов

Границы красных линий

:951 Граница и номер земельного участка, прошедшего кадастровый учет

:520 Граница и номер ОКС, прошедшего кадастровый учет

35:14:0402001 Граница и номер кадастрового квартала

Границы субъекта, МО, населенного пункта

Границы зон с особыми условиями использования территории

Примечания

1. Линейные объекты, подлежащие реконструкции в связи с изменением их местоположения отсутствуют
2. Объекты капитального строительства, планируемые к строительству в соответствии с ранее утвержденной документацией по планировке территории, от возможного негативного воздействия в связи с размещением линейных объектов отсутствуют
3. Особо охраняемых природных территорий (ООПТ) местного, регионального и федерального значений, а также зарезервированных участков в целях создания ООПТ в границах проведения работ нет, выявленные объекты культурного наследия отсутствуют
4. Территории традиционного природопользования малочисленных народов Севера в районе размещения Объекта отсутствуют

Изм.	Лист	№ документа	Подпись	Дата	Чертеж красных линий Чертеж границ зон планируемого размещения линейных объектов 1:2000	Лист 11

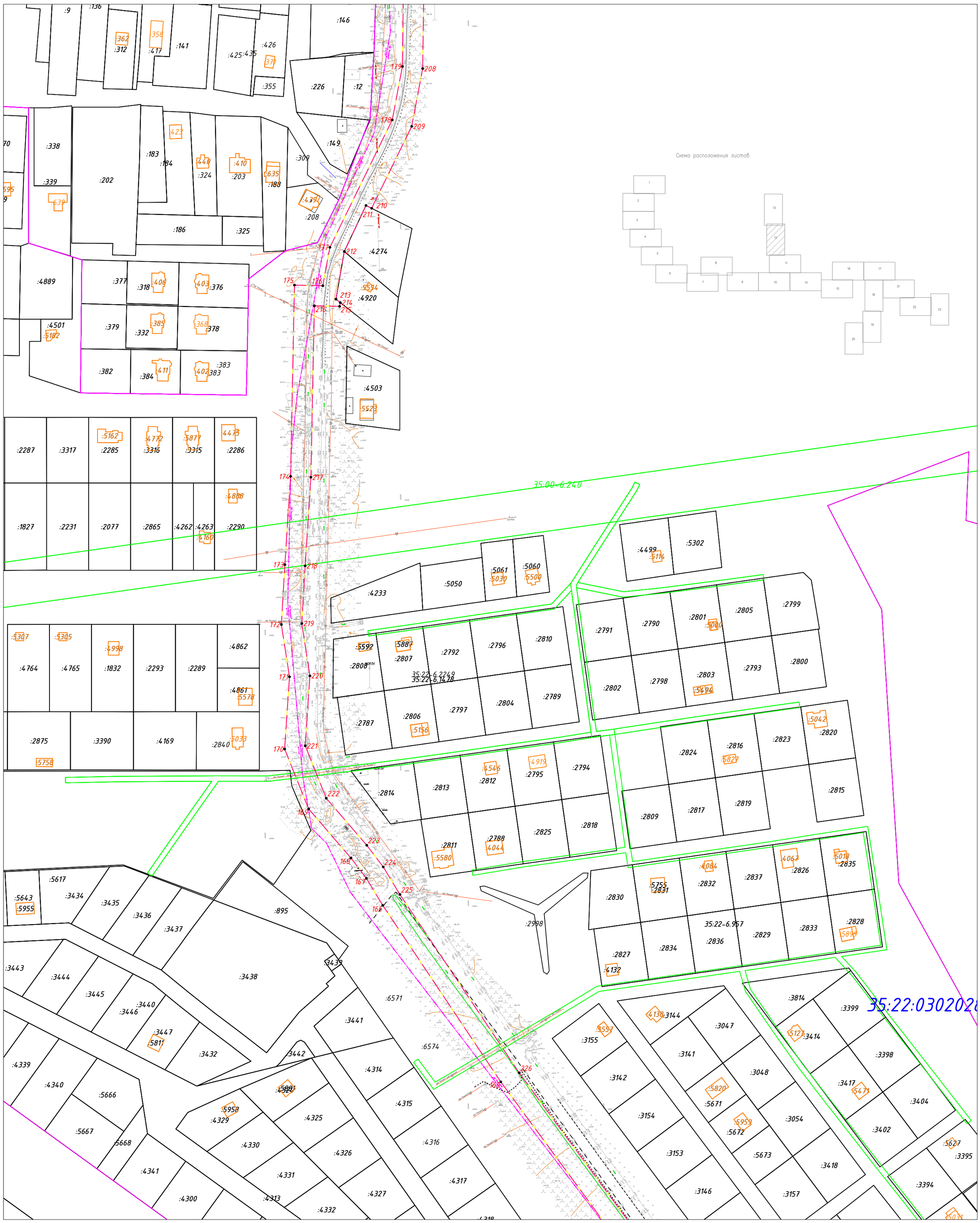

Координаты характерных точек границ зоны планируемого размещения линейного объекта приведены в Томе 1

Условные обозначения

Граница территории, в отношении которой осуществляется подготовка проекта планировки

Граница зоны планируемого размещения линейного объекта

57 Характерная точка границ зон планируемого размещения линейных объектов

Границы красных линий

Примечания
1. Линейные объекты, подлежащие реконструкции в связи с изменением их местоположения отсутствуют
2. Объекты капитального строительства, планируемые к строительству в соответствии с ранее утвержденной документацией по планировке территории, от возможного негативного воздействия в связи с размещением линейных объектов отсутствуют
3. Особо охраняемых природных территорий (ООПТ) местного, регионального и федерального значений, а также зарезервированных участков в целях создания ООПТ в границах проведения работ нет, выявленные объекты культурного наследия отсутствуют
4. Территории традиционного природопользования малочисленных народов Севера в районе размещения Объекта отсутствуют

:951 Граница и номер земельного участка, прошедшего кадастровый учет

:520 Граница и номер ОКС, прошедшего кадастровый учет

35:14:0402001 Граница и номер кадастрового квартала

Границы субъекта, МО, населенного пункта

Границы зон с особыми условиями использования территории

Изм.	Лист	№ документа	Подпись	Дата	Чертеж красных линий Чертеж границ зон планируемого размещения линейных объектов 1:2000	Лист 12

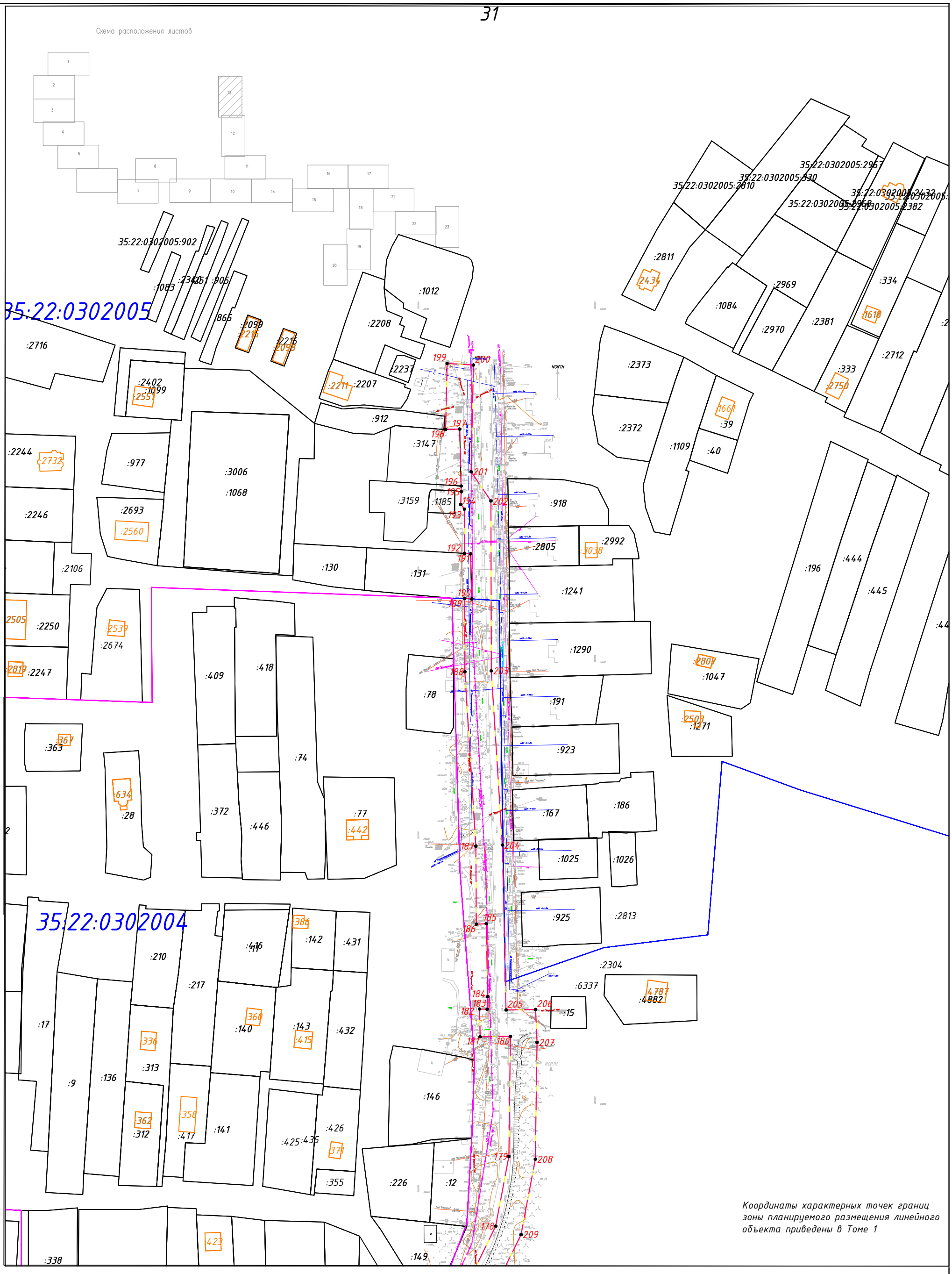

Координаты характерных точек границ зоны планируемого размещения линейного объекта приведены в Томе 1

Условные обозначения

- Граница территории, в отношении которой осуществляется подготовка проекта планировки
- Граница зоны планируемого размещения линейного объекта
- 57 Характерная точка границ зон планируемого размещения линейных объектов
- Границы красных линий

Изм.	Лист	№ документа	Подпись	Дата	Чертеж красных линий Чертеж границ зон планируемого размещения линейных объектов 1:2000	Лист 13

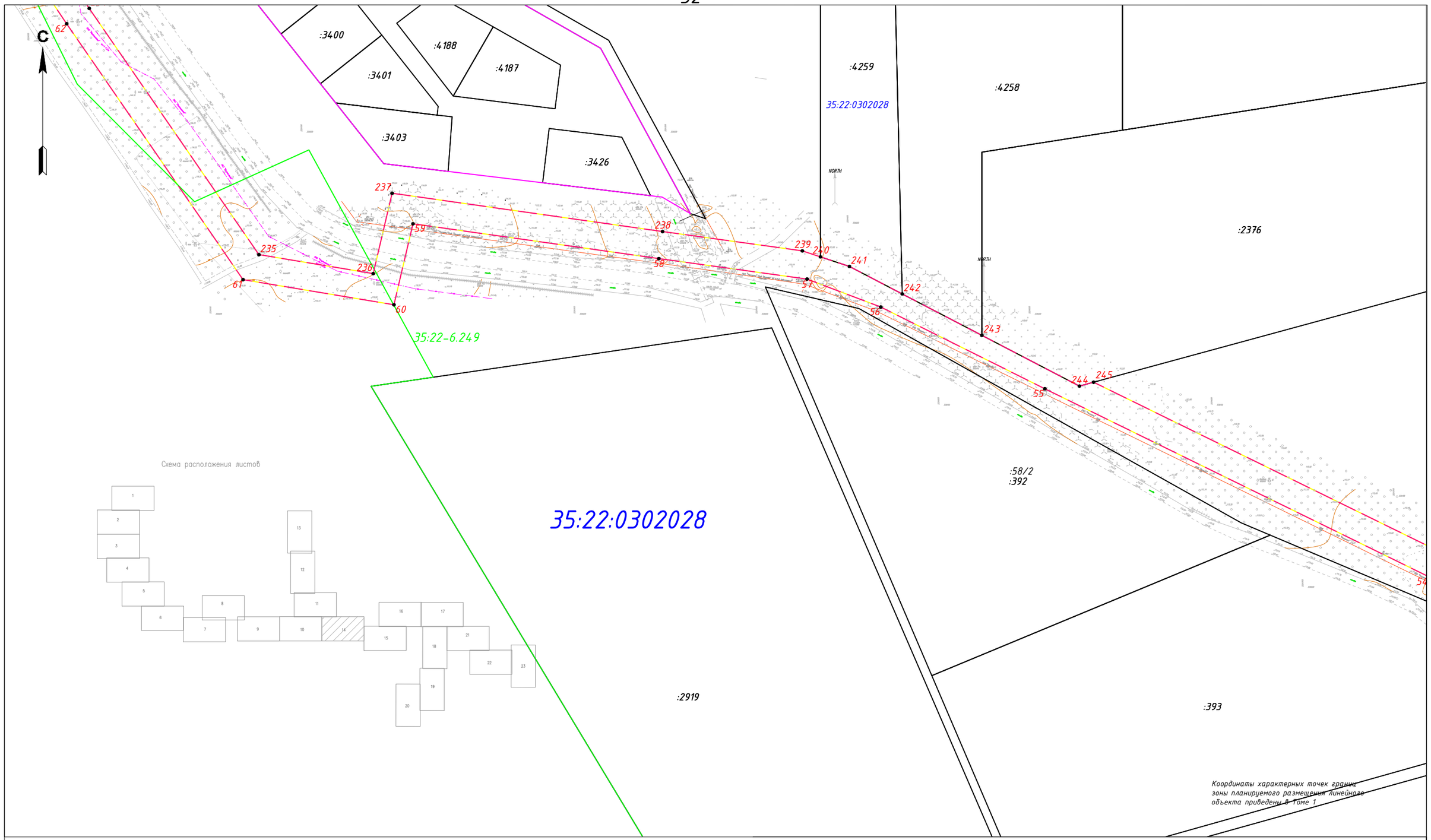

Координаты характерных точек границ зоны планируемого размещения линейного объекта приведены в Томе 1

Условные обозначения

- Граница территории, в отношении которой осуществляется подготовка проекта планировки
- Граница зоны планируемого размещения линейного объекта
- 57 Характерная точка границ зон планируемого размещения линейных объектов
- Границы красных линий

Примечания
1. Линейные объекты, подлежащие реконструкции в связи с изменением их местоположения отсутствуют
2. Объекты капитального строительства, планируемые к строительству в соответствии с ранее утвержденной документацией по планировке территории, от возможного негативного воздействия в связи с размещением линейных объектов отсутствуют
3. Особо охраняемых природных территорий (ООПТ) местного, регионального и федерального значений, а также зарезервированных участков в целях создания ООПТ в границах проведения работ нет, выявленные объекты культурного наследия отсутствуют
4. Территории традиционного природопользования малочисленных народов Севера в районе размещения Объекта отсутствуют

- :951 Граница и номер земельного участка, прошедшего кадастровый учет
- :520 Граница и номер ОКС, прошедшего кадастровый учет
- 35:14:0402001 Граница и номер кадастрового квартала
- Границы субъекта, МО, населенного пункта
- Границы зон с особыми условиями использования территории

Изм.	Лист	№ документа	Подпись	Дата	Чертеж красных линий Чертеж границ зон планируемого размещения линейных объектов 1:2000	Лист 14

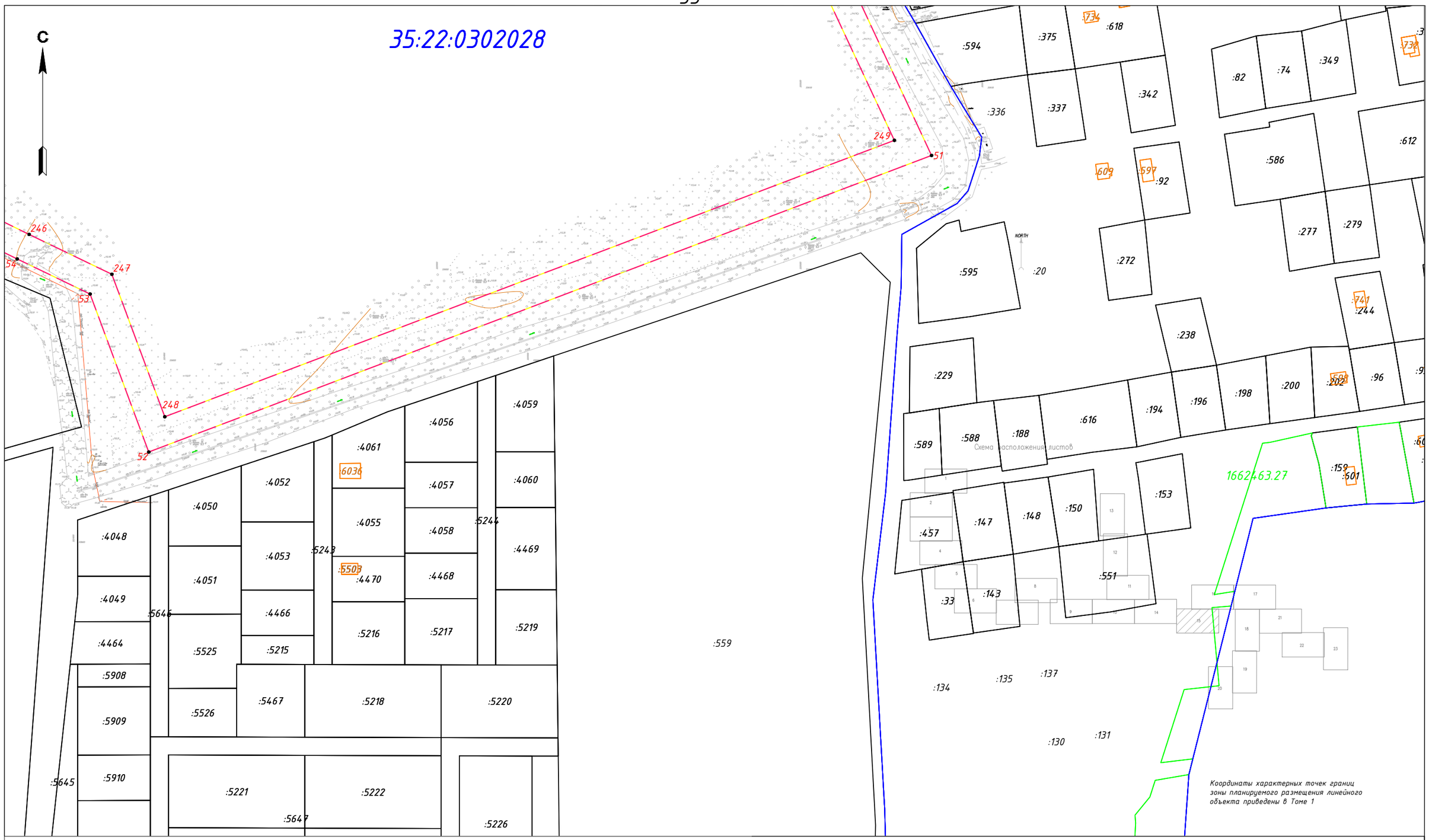

Условные обозначения

Граница территории, в отношении которой осуществляется подготовка проекта планировки

Граница зоны планируемого размещения линейного объекта

57 Характерная точка границ зон планируемого размещения линейных объектов

Границы красных линий

Примечания
1. Линейные объекты, подлежащие реконструкции в связи с изменением их местоположения отсутствуют
2. Объекты капитального строительства, планируемые к строительству в соответствии с ранее утвержденной документацией по планировке территории, от возможного негативного воздействия в связи с размещением линейных объектов отсутствуют
3. Особо охраняемых природных территорий (ООПТ) местного, регионального и федерального значений, а также зарезервированных участков в целях создания ООПТ в границах проведения работ нет, выявленные объекты культурного наследия отсутствуют
4. Территории традиционного природопользования малочисленных народов Севера в районе размещения Объекта отсутствуют

:951 Граница и номер земельного участка, прошедшего кадастровый учет

:520 Граница и номер ОКС, прошедшего кадастровый учет

35:14:0402001 Граница и номер кадастрового квартала

Границы субъекта, МО, населенного пункта

Границы зон с особыми условиями использования территории

Изм.	Лист	№ документа	Подпись	Дата	Чертеж красных линий Чертеж границ зон планируемого размещения линейных объектов 1:2000	Лист 15

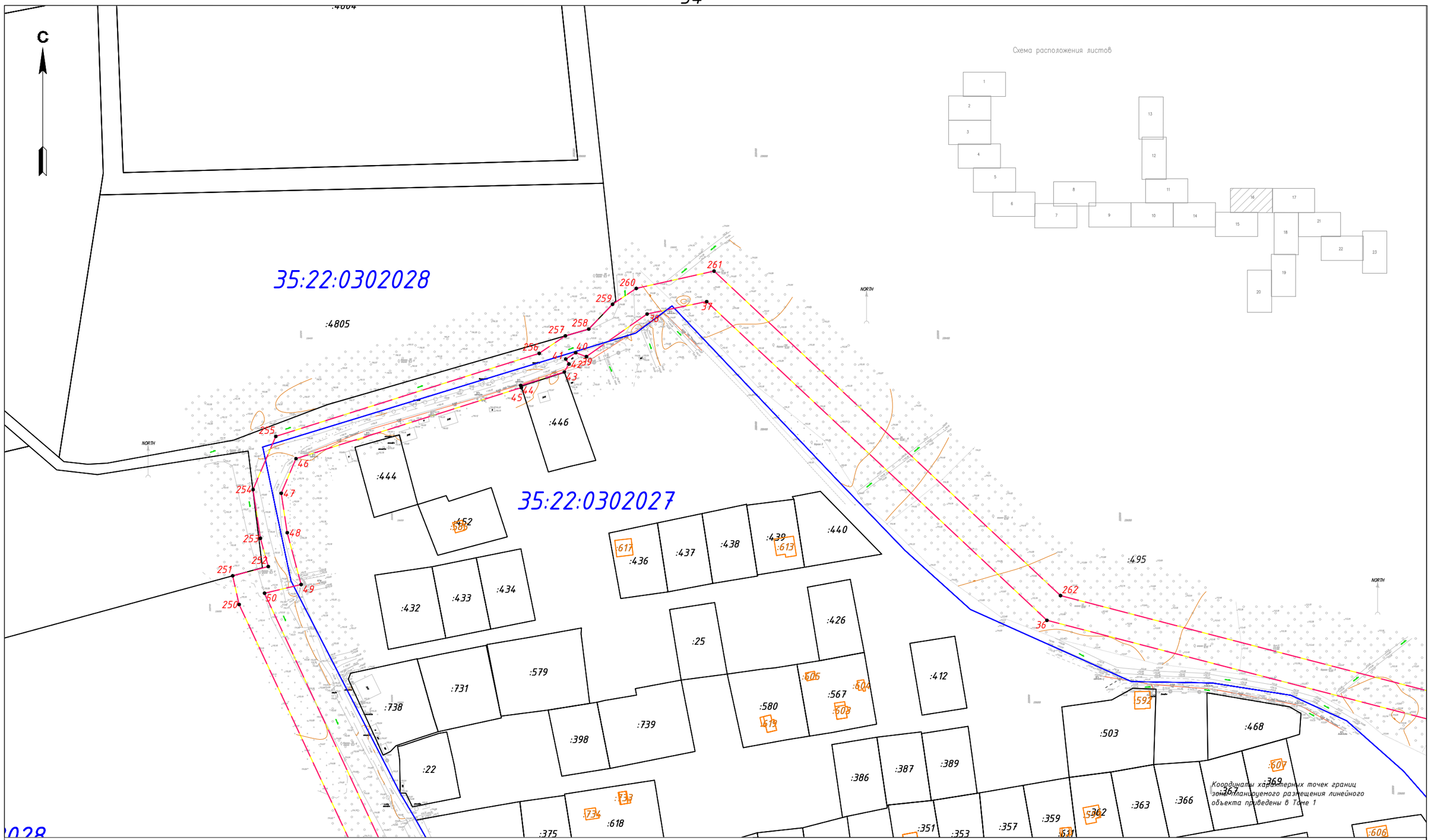

Условные обозначения

Граница территории, в отношении которой осуществляется подготовка проекта планировки

Граница зоны планируемого размещения линейного объекта

57 Характерная точка границ зон планируемого размещения линейных объектов

Границы красных линий

Примечания
1. Линейные объекты, подлежащие реконструкции в связи с изменением их местоположения отсутствуют
2. Объекты капитального строительства, планируемые к строительству в соответствии с ранее утвержденной документацией по планировке территории, от возможного негативного воздействия в связи с размещением линейных объектов отсутствуют
3. Особо охраняемых природных территорий (ООПТ) местного, регионального и федерального значений, а также зарезервированных участков в целях создания ООПТ в границах проведения работ нет, выявленные объекты культурного наследия отсутствуют
4. Территории традиционного природопользования малочисленных народов Севера в районе размещения Объекта отсутствуют

:951 Граница и номер земельного участка, прошедшего кадастровый учет

:520 Граница и номер ОКС, прошедшего кадастровый учет

35:14:0402001 Граница и номер кадастрового квартала

Границы субъекта, МО, населенного пункта

Границы зон с особыми условиями использования территории

Изм.	Лист	№ документа	Подпись	Дата	Чертеж красных линий Чертеж границ зон планируемого размещения линейных объектов 1:2000	Лист 16

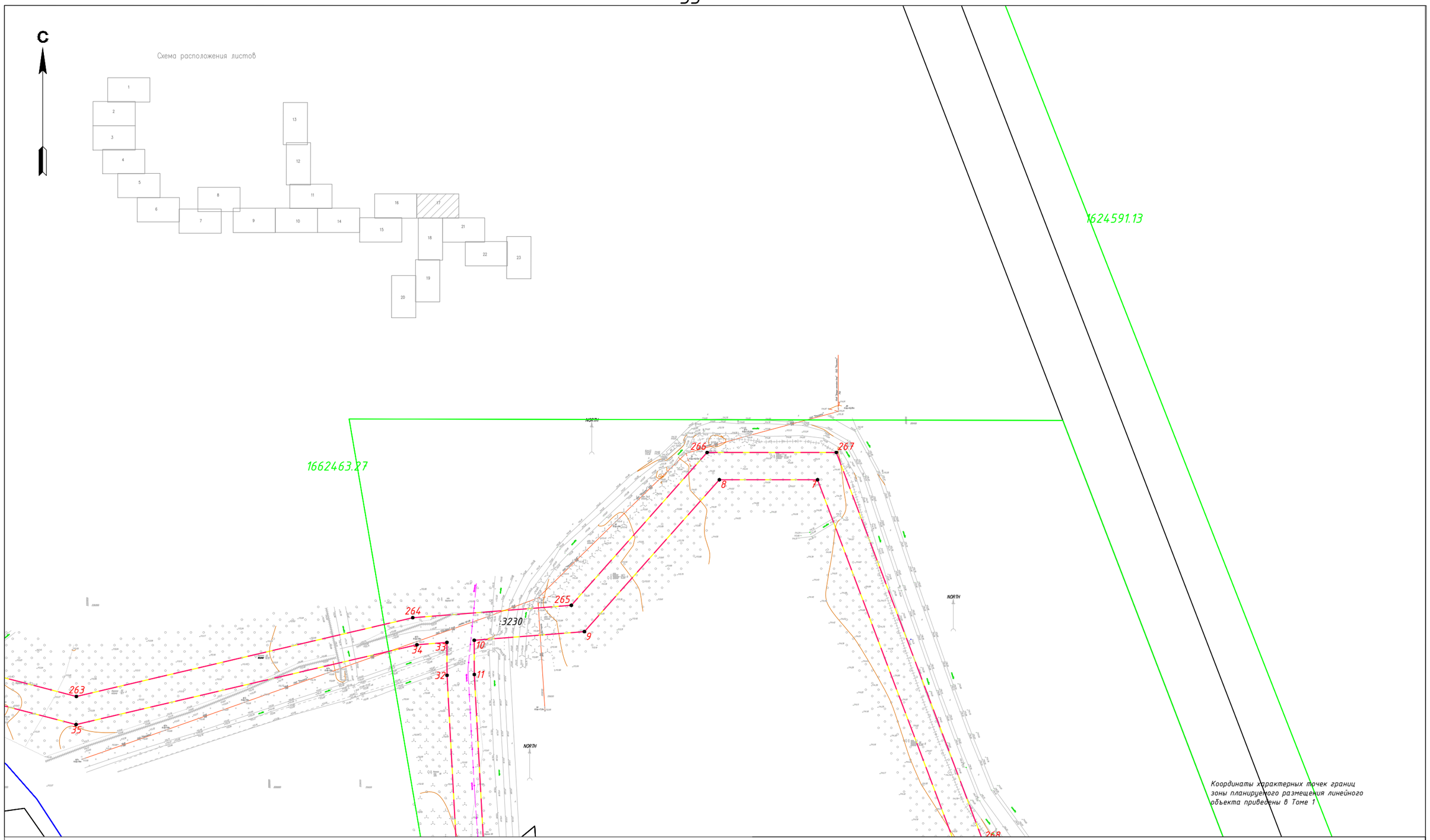

Координаты характерных точек границ зоны планируемого размещения линейного объекта приведены в Томе 1

Условные обозначения

- Граница территории, в отношении которой осуществляется подготовка проекта планировки
- Граница зоны планируемого размещения линейного объекта
- 57 Характерная точка границ зон планируемого размещения линейных объектов
- Границы красных линий

Примечания
1. Линейные объекты, подлежащие реконструкции в связи с изменением их местоположения отсутствуют
2. Объекты капитального строительства, планируемые к строительству в соответствии с ранее утвержденной документацией по планировке территории, от возможного негативного воздействия в связи с размещением линейных объектов отсутствуют
3. Особо охраняемых природных территорий (ООПТ) местного, регионального и федерального значений, а также зарезервированных участков в целях создания ООПТ в границах проведения работ нет, выявленные объекты культурного наследия отсутствуют
4. Территории традиционного природопользования малочисленных народов Севера в районе размещения Объекта отсутствуют

- :951 Граница и номер земельного участка, прошедшего кадастровый учет
- :520 Граница и номер ОКС, прошедшего кадастровый учет
- 35:14:0402001 Граница и номер кадастрового квартала
- Границы субъекта, МО, населенного пункта
- Границы зон с особыми условиями использования территории

Изм.	Лист	№ документа	Подпись	Дата	Чертеж красных линий Чертеж границ зон планируемого размещения линейных объектов 1:2000	Лист 17

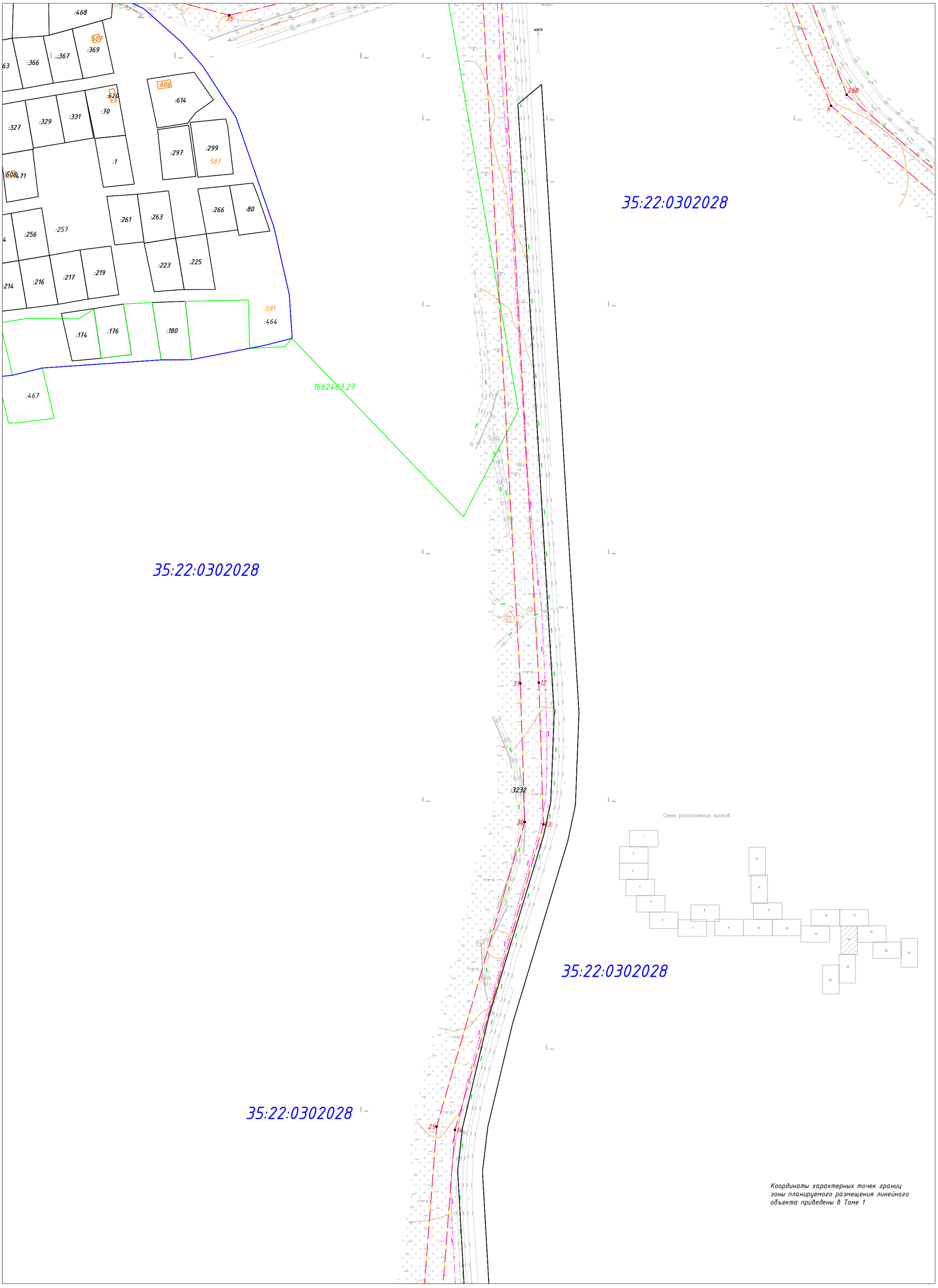

Координаты характерных точек границ зоны планируемого размещения линейного объекта приведены в Томе 1

Условные обозначения

- Граница территории, в отношении которой осуществляется подготовка проекта планировки
- Граница зоны планируемого размещения линейного объекта
- 57 Характерная точка границ зон планируемого размещения линейных объектов
- Границы красных линий
- :951 Граница и номер земельного участка, прошедшего кадастровый учет
- :520 Граница и номер ОКС, прошедшего кадастровый учет
- 35:14:0402001 Граница и номер кадастрового квартала
- Границы субъекта, МО, населенного пункта
- Границы зон с особыми условиями использования территории

Изм.	Лист	№ документа	Подпись	Дата	Чертеж красных линий Чертеж границ зон планируемого размещения линейных объектов 1:2000	Лист 18

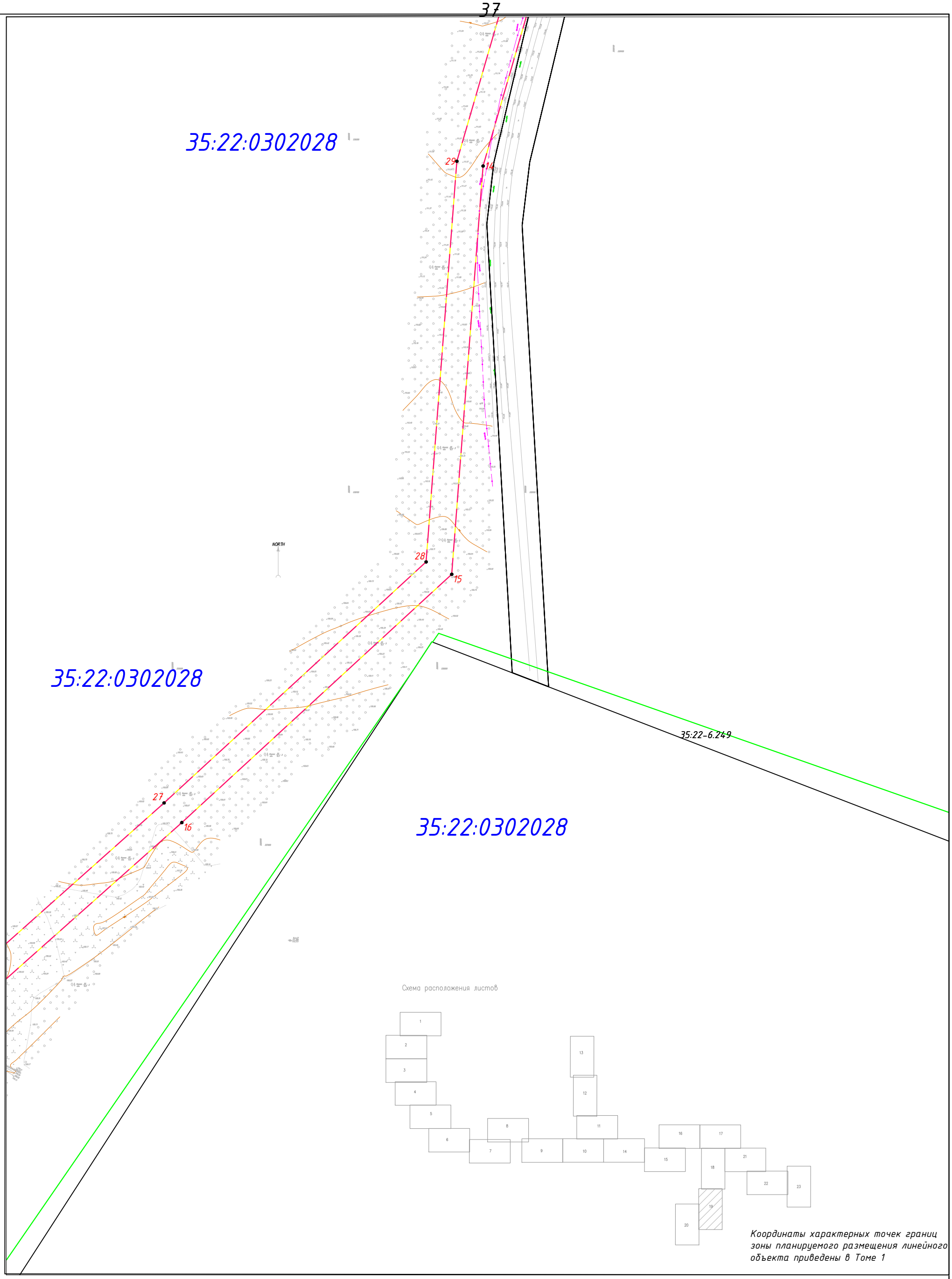

Координаты характерных точек границ зоны планируемого размещения линейного объекта приведены в Томе 1

Условные обозначения

— — —	Граница территории, в отношении которой осуществляется подготовка проекта планировки
———	Граница зоны планируемого размещения линейного объекта
• 57	Характерная точка границ зон планируемого размещения линейных объектов
———	Границы красных линий

Изм.	Лист	№ документа	Подпись	Дата	Чертеж красных линий Чертеж границ зон планируемого размещения линейных объектов 1:2000	Лист 19

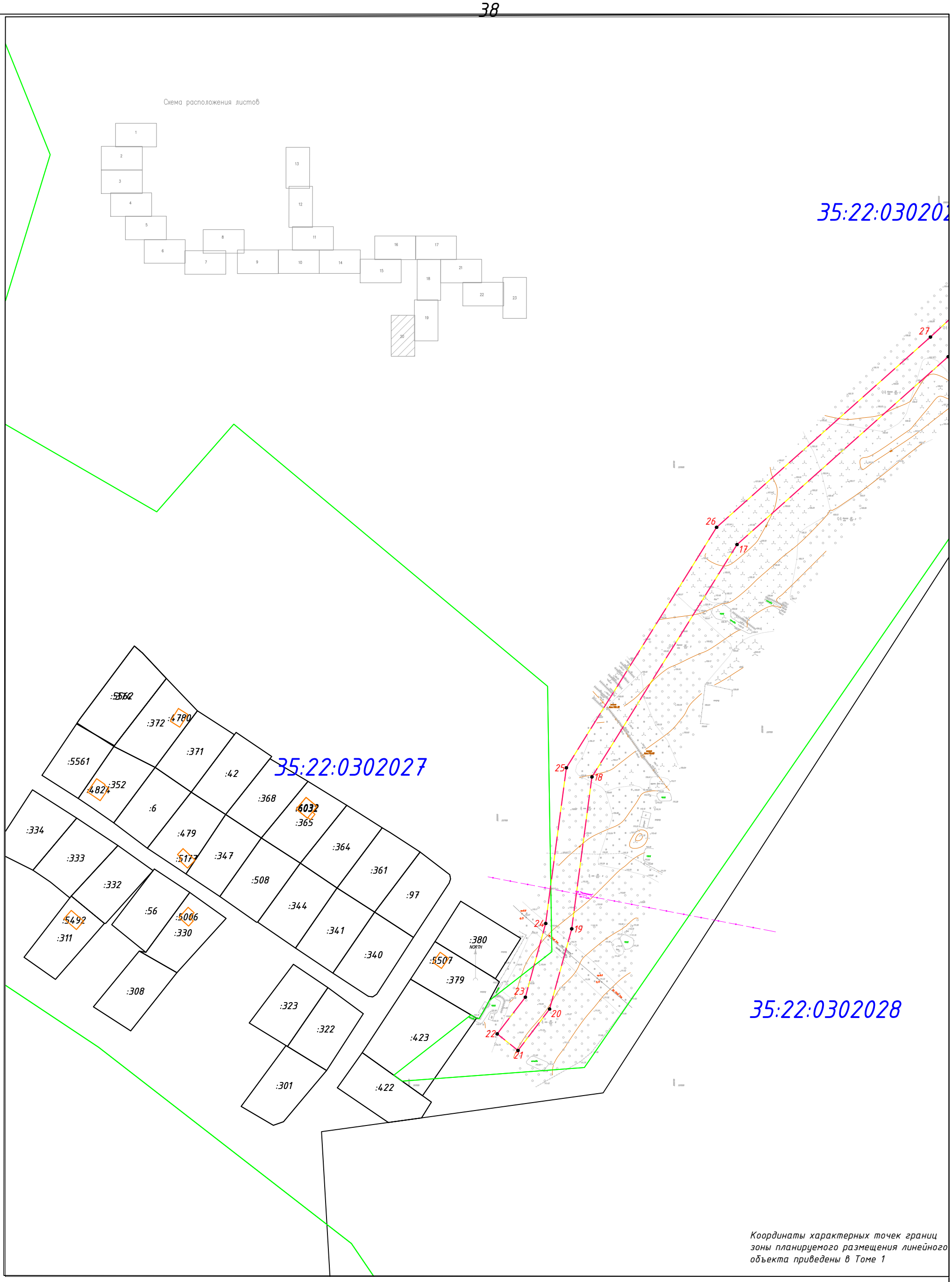

Координаты характерных точек границ зоны планируемого размещения линейного объекта приведены в Томе 1

Условные обозначения

Граница территории, в отношении которой осуществляется подготовка проекта планировки

Граница зоны планируемого размещения линейного объекта

57 Характерная точка границ зон планируемого размещения линейных объектов

Границы красных линий

Изм.	Лист	№ документа	Подпись	Дата	Чертеж красных линий Чертеж границ зон планируемого размещения линейных объектов 1:2000	Лист 20

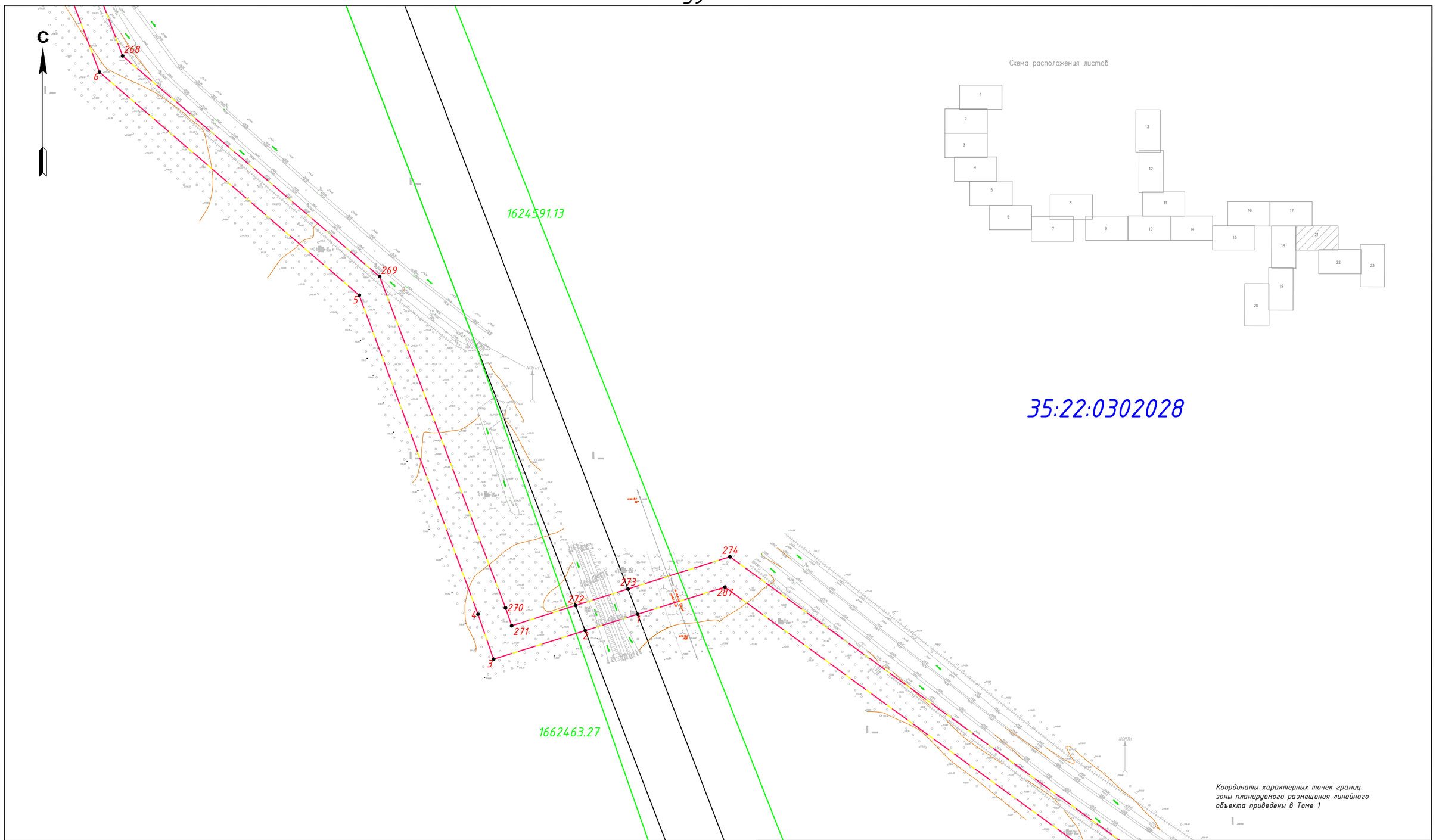

Условные обозначения

Граница территории, в отношении которой осуществляется подготовка проекта планировки

Граница зоны планируемого размещения линейного объекта

57 Характерная точка границ зон планируемого размещения линейных объектов

Границы красных линий

Примечания
1. Линейные объекты, подлежащие реконструкции в связи с изменением их местоположения отсутствуют
2. Объекты капитального строительства, планируемые к строительству в соответствии с ранее утвержденной документацией по планировке территории, от возможного негативного воздействия в связи с размещением линейных объектов отсутствуют
3. Особо охраняемых природных территорий (ООПТ) местного, регионального и федерального значений, а также зарезервированных участков в целях создания ООПТ в границах проведения работ нет, выявленные объекты культурного наследия отсутствуют
4. Территории традиционного природопользования малочисленных народов Севера в районе размещения Объекта отсутствуют

:951 Граница и номер земельного участка, прошедшего кадастровый учет

:520 Граница и номер ОКС, прошедшего кадастровый учет

35:14:0402001 Граница и номер кадастрового квартала

Границы субъекта, МО, населенного пункта

Границы зон с особыми условиями использования территории

Изм.	Лист	№ документа	Подпись	Дата	Чертеж красных линий Чертеж границ зон планируемого размещения линейных объектов 1:2000	Лист 21

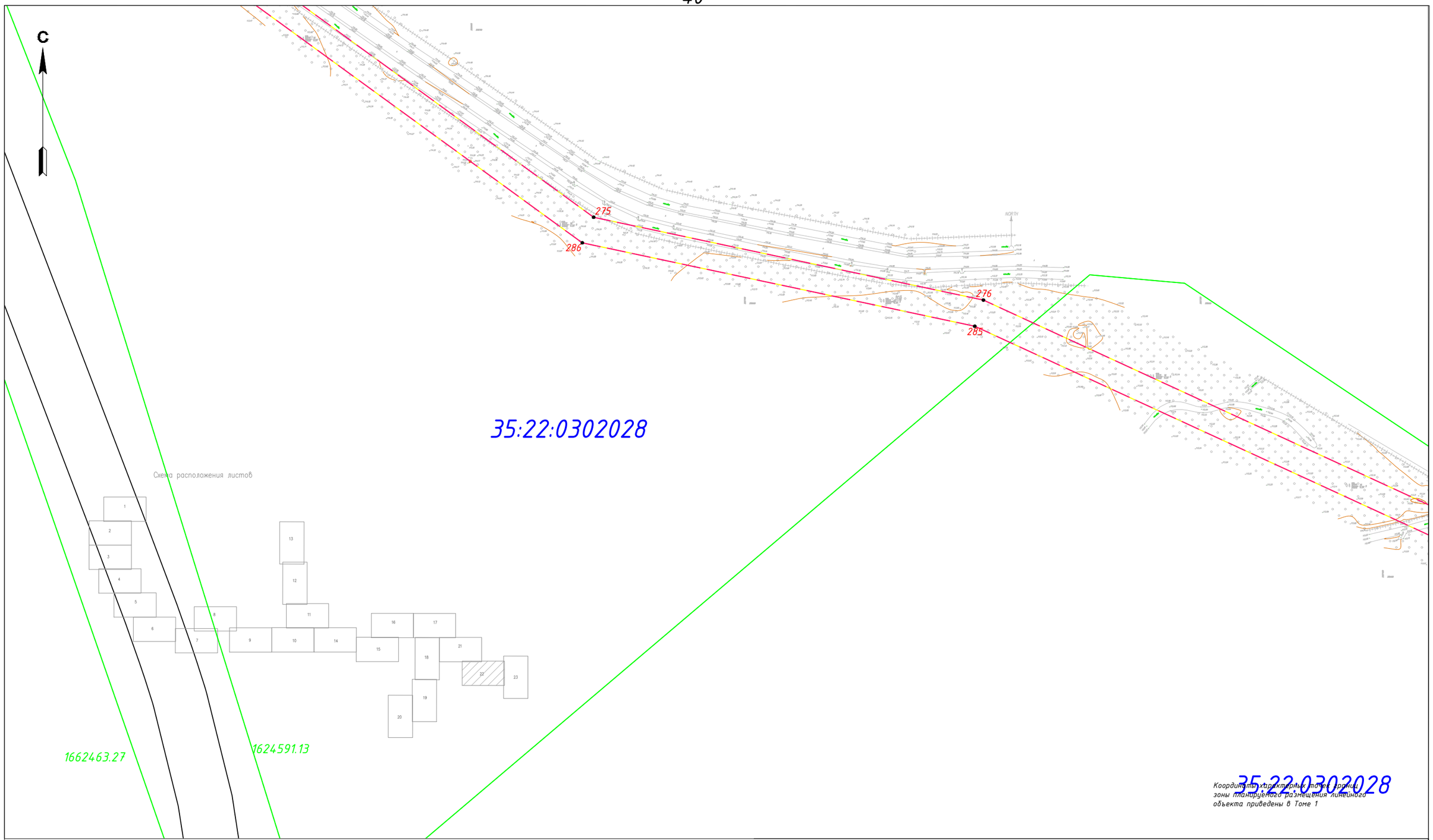

Координаты характерных точек границ зоны планируемого размещения линейного объекта приведены в Томе 1

Условные обозначения

- Граница территории, в отношении которой осуществляется подготовка проекта планировки
- Граница зоны планируемого размещения линейного объекта
- 57 Характерная точка границ зон планируемого размещения линейных объектов
- Границы красных линий

Примечания
1. Линейные объекты, подлежащие реконструкции в связи с изменением их местоположения отсутствуют
2. Объекты капитального строительства, планируемые к строительству в соответствии с ранее утвержденной документацией по планировке территории, от возможного негативного воздействия в связи с размещением линейных объектов отсутствуют
3. Особо охраняемых природных территорий (ООПТ) местного, регионального и федерального значений, а также зарезервированных участков в целях создания ООПТ в границах проведения работ нет, выявленные объекты культурного наследия отсутствуют
4. Территории традиционного природопользования малочисленных народов Севера в районе размещения Объекта отсутствуют

- :951 Граница и номер земельного участка, прошедшего кадастровый учет
- :520 Граница и номер ОКС, прошедшего кадастровый учет
- 35:14:0402001 Граница и номер кадастрового квартала
- Границы субъекта, МО, населенного пункта
- Границы зон с особыми условиями использования территории

Изм.	Лист	№ документа	Подпись	Дата	Чертеж красных линий Чертеж границ зон планируемого размещения линейных объектов 1:2000	Лист 22

Схема расположения листов

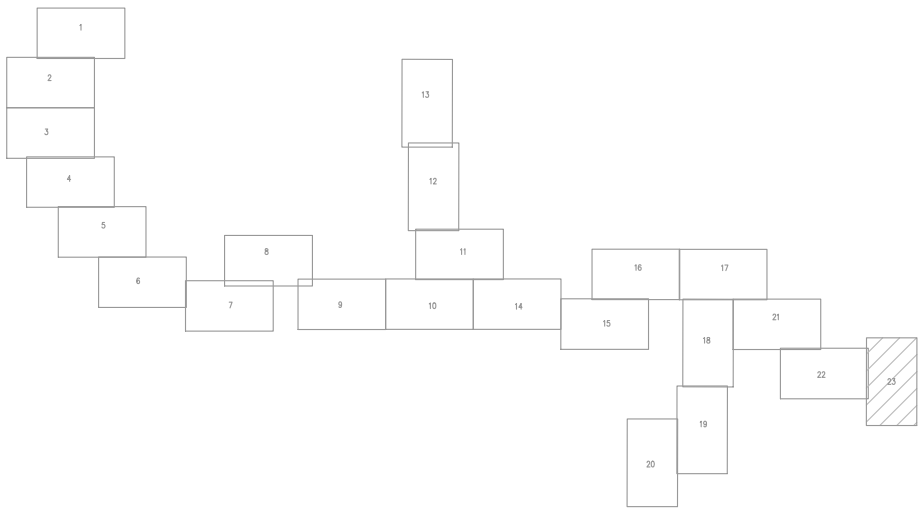

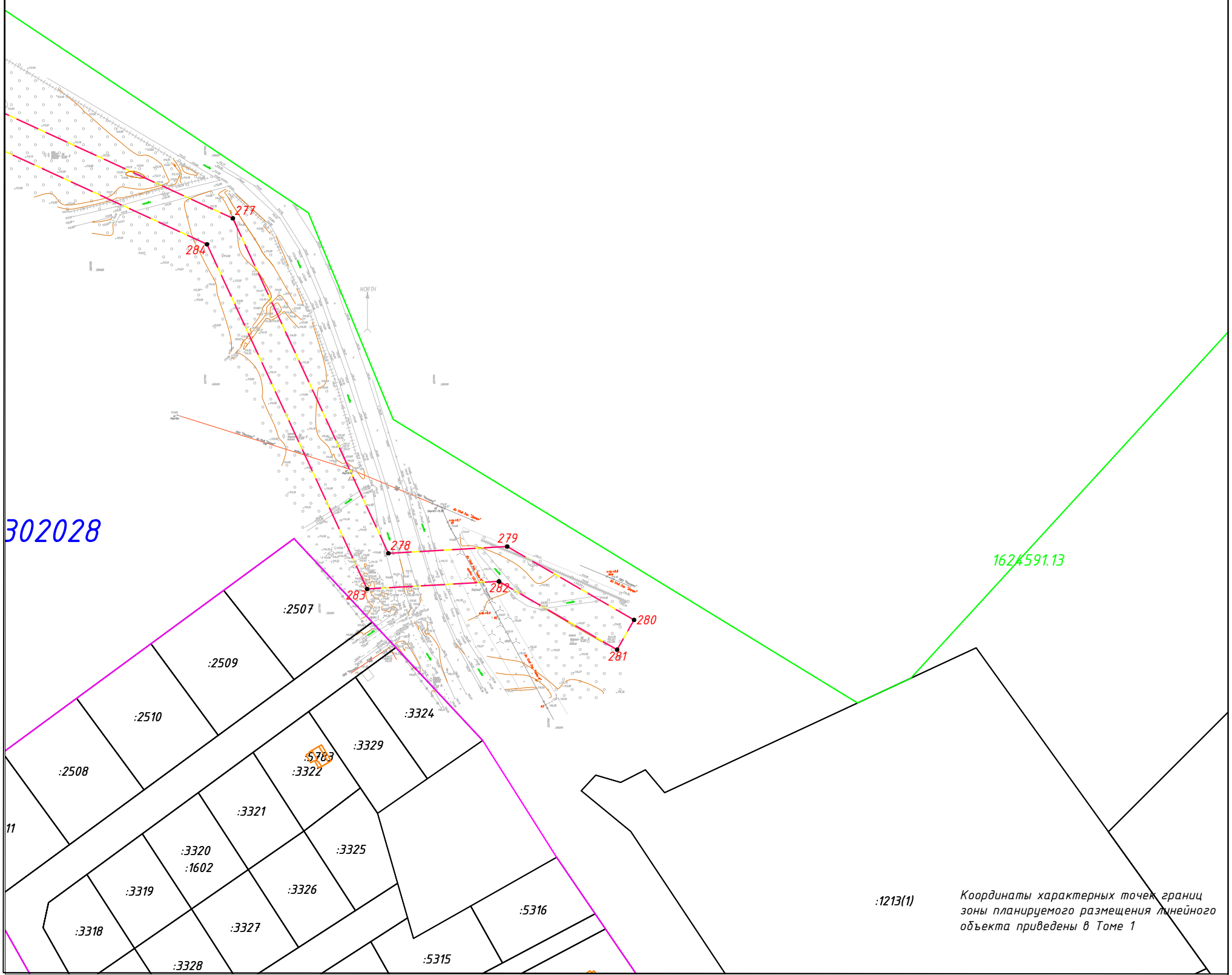

Координаты характерных точек границ зоны планируемого размещения линейного объекта приведены в Томе 1

Условные обозначения

Граница территории, в отношении которой осуществляется подготовка проекта планировки

Граница зоны планируемого размещения линейного объекта

57 Характерная точка границ зон планируемого размещения линейных объектов

Границы красных линий

Изм.	Лист	№ документа	Подпись	Дата

Чертеж красных линий
Чертеж границ зон планируемого размещения линейных объектов
1:2000

Лист 23